

## MAPA MUNICIPAL ESTATÍSTICO

Fortaleza-CE

### CONVENÇÕES CARTOGRÁFICAS

#### ELEMENTOS PLANIMÉTRICOS

- Edificações**
- Igreja, Escola, Mina
  - Moinho de vento, Moinho de água
  - Campo de emergência, Farol
  - Localidades
- Linha transmissora de energia, Cerca**
- Linha telefônica**
- Rodovias**
- auto-estrada pavimentada
  - sem pavimentação
  - sem pavimentação
  - caminho carroçável
  - trilha, caminho e picada
  - prefixo de estrada: federal, estadual
- Ferrovias**
- bitola larga
  - bitola estreita
- LIMITES**
- internacional
  - interestadual
  - intermunicipal
  - áreas especiais

#### ELEMENTOS ALTIMÉTRICOS

- Ponto trigonométrico, Referência de nível
- Ponto astronômico, Ponto barométrico
- Cota comprovada
- Superfície deformada, Areia

#### ELEMENTOS DE HIDROGRAFIA

- Curso d'água intermitente
- Lago ou lagoa intermitente
- Terreno sujeito a inundação, Salina
- Brejo ou pântano
- Poço (água), Nascente
- Rápidos e cataratas grandes
- Rápidos e cataratas
- Rocha submersa e a descoberto
- Molhe e represa: terra e alvenaria
- Ancoradouro, Rio seco ou de aluvião
- Recife rochoso

Escala 1 : 100.000

SISTEMA DE PROJEÇÃO UTM  
Origem da quilometragem UTM: Equador e Meridiano 9° WGR.  
Acréscimos as constantes de 10.000 e 500 Km respectivamente  
DATUM HORIZONTAL: SAD 69

Este produto integra a coleção de mapas municipais gerados de forma semi-automatizada, a partir da junção das folhas do Mapeamento Sistemático Brasileiro produzida pelo IBGE, DSG e outros, em formato raster e/ou vetorial e da Malha Municipal Digital do IBGE, com atualização proveniente de diversas fontes, sem tratamento pleno de integração e completude dos elementos cartográficos.

MINISTÉRIO DO PLANEJAMENTO, ORÇAMENTO E GESTÃO  
INSTITUTO BRASILEIRO DE GEOGRAFIA E ESTATÍSTICA  
A DIRETORIA DE GEOCIÊNCIAS agradece a gentileza da comunicação de falhas ou omissões verificadas neste mapa.  
AV. Brasil, 15 671 - Parada de Lucas  
Rio de Janeiro-RJ - CEP 21.241-051  
©IBGE - DIREITOS DE REPRODUÇÃO RESERVADOS

Divisão Política-Administrativa

GEOCÓDIGO		NOME
Distrito	Subdistrito	
230440005		FORTALEZA
230440060		ANTÔNIO BEZERRA
230440065		MESSEJANA
230440070		MONDUBIM
230440075		PARANGABA
2304400508	2304400508	ANTÔNIO BEZERRA
2304400507	2304400507	BARRA DO CEARÁ
2304400508	2304400508	CENTRO
2304400512	2304400512	MUCURIPE
2304400606	2304400606	ANTÔNIO BEZERRA
23044006010	23044006010	CONJUNTO CEARÁ
23044006509	23044006509	CIDADE DOS FUNCIONÁRIOS
23044006511	23044006511	MESSEJANA
23044007010	23044007010	CONJUNTO CEARÁ
23044007014	23044007014	PREFEITO JOSÉ WALTER MONDUBIM
23044007513	23044007513	PARANGABA

#### ASPECTOS FÍSICOS

Mesorregião:	METROPOLITANA DE FORTALEZA	
Microrregião:	FORTALEZA	
Altitude da Sede:	Área:	312,9 Km <sup>2</sup>
COORDENADAS DA SEDE		
Latitude: -3,717	E: 550747	MC
Longitude: -38,543	N: 9569139	39

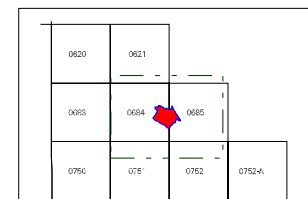
#### IMPLEMENTAÇÃO

Coordenação Técnica:	CCAR
Coordenação de Cartografia:	CCAR
Coordenação Temática:	CETE
Coordenação de Estruturas Territoriais:	CETE
Unidades Produtoras:	Unidades Estaduais do IBGE
Disseminação:	Centro de Documentação e Disseminação da Informação CDDI

#### CRONOLOGIA

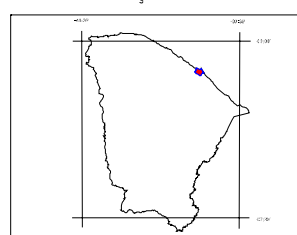
MALHA TERRITORIAL	2007
EDIÇÃO	10-10-2007
Informações relativas a documentação básica e atualização	Consultar Metadados

Localização do município no Mapeamento Sistemático

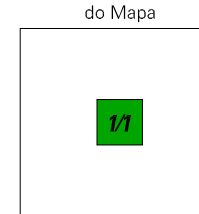


Fonte: Mapa Índice do Brasil - IBGE

Localização no Estado



Articulação das Partes do Mapa



Convenções Temáticas			
Limites: Distrital			
Sub-Distrital			
Setor Censitário			
Identificação			
Distrito	Sub-Distrito	Setor Rural	Setor Urbano Aglomerado Rural
05	06	0014	0000