

MAPA MUNICIPAL ESTATÍSTICO

Guaiúba-CE

CONVENÇÕES CARTOGRÁFICAS

ELEMENTOS PLANIMÉTRICOS

- Edificações**
- Igreja, Escola, Mina
 - Moinho de vento, Moinho de água
 - Campo de emergência, Farol
 - Localidades
- Linha transmissora de energia, Cerca**
- Linha telefônica**
- Rodovias**
- auto-estrada pavimentada
 - pavimentada sem pavimentação
 - sem pavimentação
 - caminho carroçável
 - trilha, caminho e picada
 - prefixo de estrada: federal, estadual
- Ferrovias**
- bitola larga
 - bitola estreita
- LIMITES**
- internacional
 - interestadual
 - intermunicipal
 - áreas especiais

ELEMENTOS ALTIMÉTRICOS

- Ponto trigonométrico, Referência de nível
- Ponto astronômico, Ponto barométrico
- Cota comprovada
- Superfície deformada, Areia

ELEMENTOS DE HIDROGRAFIA

- Curso d'água intermitente
- Lago ou lagoa intermitente
- Terreno sujeito a inundação, Salina
- Brejo ou pântano
- Poço (água), Nascente
- Rápidos e cataratas grandes
- Rápidos e cataratas
- Rocha submersa e a descoberto
- Molhe e represa: terra e alvenaria
- Ancoradouro, Rio seco ou de aluvião
- Recife rochoso

Escala 1 : 100.000

SISTEMA DE PROJEÇÃO UTM
Origem da quilometragem UTM: Equador e Meridiano 49 WGr.
Acrescidas as constantes de 10.000 e 500 Km respectivamente
DATUM HORIZONTAL: SAD 69

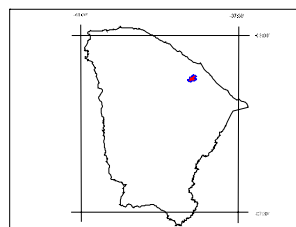
Este produto integra a coleção de mapas municipais gerados de forma semi-automatizada, a partir da junção das folhas do Mapeamento Sistemático Brasileiro produzida pelo IBGE, DSG e outros, em formato raster e/ou vetorial e da Malha Municipal Digital do IBGE, com atualização proveniente de diversas fontes, sem tratamento pleno de integração e completude dos elementos cartográficos.

MINISTÉRIO DO PLANEJAMENTO, ORÇAMENTO E GESTÃO
INSTITUTO BRASILEIRO DE GEOGRAFIA E ESTATÍSTICA
A DIRETORIA DE GEOCIÊNCIAS agradece a gentileza da comunicação de falhas ou omissões verificadas neste mapa.
AV. Brasil, 15 671 - Parada de Lucas
Rio de Janeiro-RJ - CEP 21.241-051
©IBGE - DIREITOS DE REPRODUÇÃO RESERVADOS

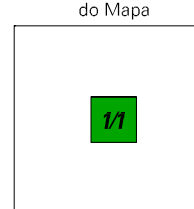
Divisão Político-Administrativa

| GEOCÓDIGO | | NOME |
|-----------|-------------|--|
| Distrito | Subdistrito | |
| 230495405 | | GUAIÚBA |
| 230495410 | | ÁGUA VERDE |
| 230495411 | | BAÚ |
| 230495413 | | DOURADO |
| 230495415 | | ITACIMA |
| 230495425 | | NÚCLEO COLONIAL PIO XII (SÃO GERÔNIMO) |

Localização no Estado



Articulação das Partes do Mapa



ASPECTOS FÍSICOS

| | |
|---------------------|----------------------------|
| Mesorregião: | METROPOLITANA DE FORTALEZA |
| Microrregião: | FORTALEZA |
| Altitude da Sede: | Área : 267,0 Km2 |
| COORDENADAS DA SEDE | |
| Latitude : -4,040 | E : 540293 |
| Longitude : -38,637 | N : 9553440 |
| | MC |
| | 39 |

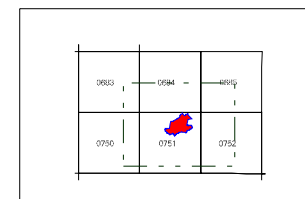
IMPLEMENTAÇÃO

| | | |
|-----------------------|---|------|
| Coordenação Técnica: | Coordenação de Cartografia | CCAR |
| Coordenação Temática: | Coordenação de Estruturas Territoriais | CETE |
| Unidades Produtoras: | Unidades Estaduais do IBGE | |
| Disseminação: | Centro de Documentação e Disseminação de Informação | |
| | | CCDI |

CRONOLOGIA

| | |
|---|---------------------|
| MALHA TERRITORIAL | 2007 |
| EDIÇÃO | 15-10-2007 |
| Informações relativas a documentação básica e atualização | Consultar Metadados |

Localização do município no Mapeamento Sistemático



Fonte: Mapa Índice do Brasil - IBGE

ATUALIZAÇÕES CARTOGRÁFICAS

COR MAGENTA - Levantamentos por GPS e/ou Imagens de Satélites
COR VERDE - Lançamento aproximado sem comprovação cartográfica