IBGE
INSTITUTO BRASILEIRO DE GEOGRAFIA E ESTATÍSTICA

Itapipoca-CE

Geocódigo
2306405

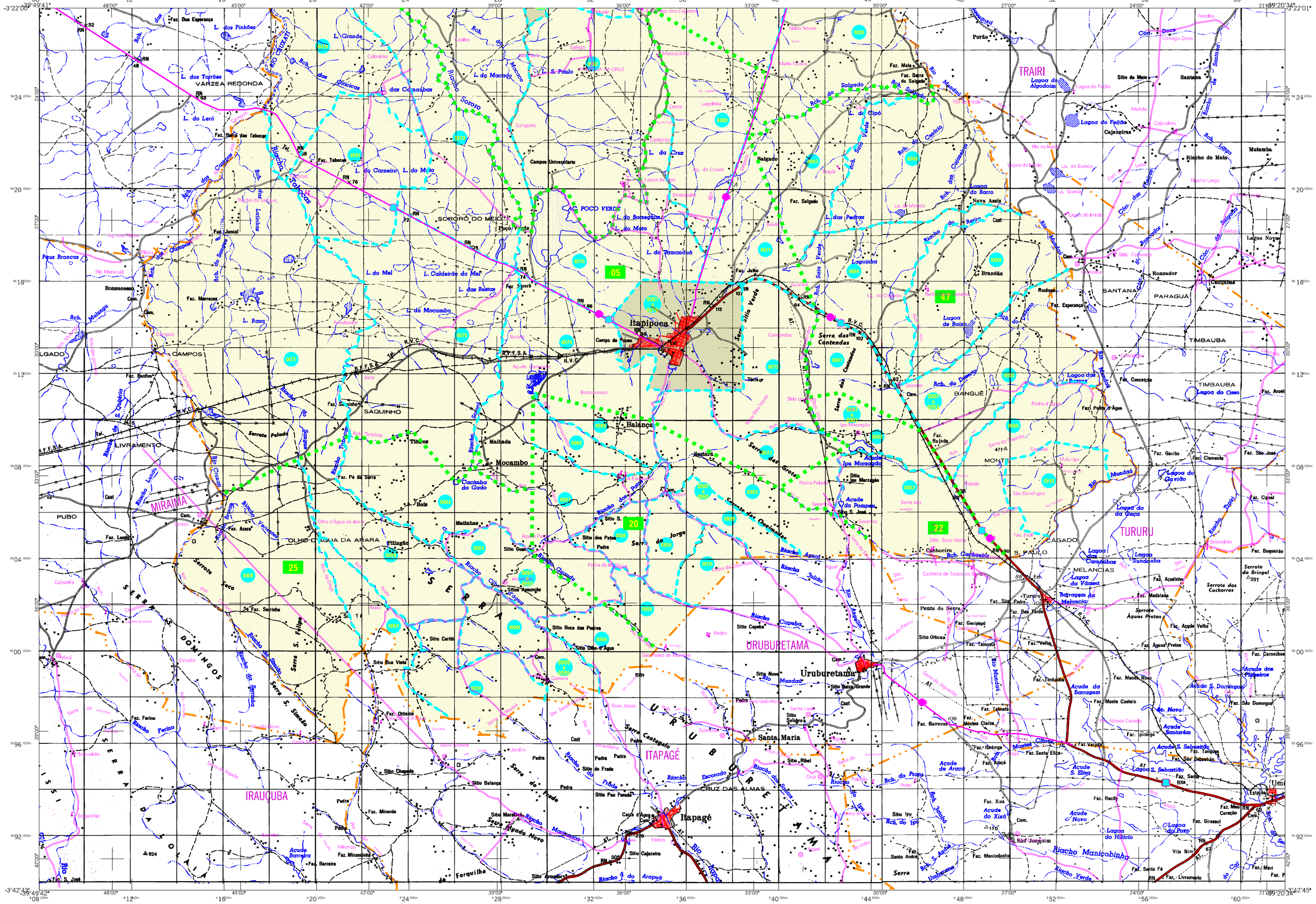

MAPA MUNICIPAL ESTATÍSTICO

Itapipoca-CE

CONVENÇÕES CARTOGRÁFICAS

ELEMENTOS PLANIMÉTRICOS

Edificações
- Igreja, Escola, Mina
- Moinho de vento, Moinho de água
- Campo de emergência, Farol
- Localidades

Linha transmissora de energia, Cerca — LT 13
Linha telefônica — Tel.

Rodovias
- auto-estrada
- pavimentada
- sem pavimentação — tráfego periódico
- sem pavimentação — tráfego permanente / tráfego periódico
- caminho carroçável
- trilha, caminho e picada
- prefixo de estrada: federal, estadual — 101 / 10

Ferrovias
- bitola larga — via simples / via dupla ou múltipla
- bitola estreita

ELEMENTOS ALTIMÉTRICOS

- Ponto trigonométrico, Referência de nível — △125
- Ponto astronômico, Ponto barométrico — ⊕125
- Cota comprovada — •125
- Superfície deformada, Areia

ELEMENTOS DE HIDROGRAFIA

- Curso d'água intermitente
- Lago ou lagoa intermitente
- Terreno sujeito a inundação, Salina
- Brejo ou pântano
- Poço (água), Nascente
- Rápidos e cataratas grandes
- Rápidos e cataratas
- Rocha submersa e a descoberto
- Molhe e represa: terra e alvenaria
- Ancoradouro, Rio seco ou de aluvião
- Recife rochoso

LIMITES

- internacional
- interestadual
- intermunicipal — (aproximado)
- áreas especiais

Convenções Temáticas			
Limites: Distrital			
Sub-Distrital			
Setor Censitário			
Identificação			
Distrito	Sub-Distrito	Setor Rural	Setor Urbano Aglomerado Rural
05	06	0014	0001 A 0999

Escala 1 : 100.000

2.000 0 2.000 4.000 6.000

SISTEMA DE PROJEÇÃO UTM
Origem da quilometragem UTM: Equador e Meridiano 39 WGr.
Acrescidas as constantes de 10.000 e 500 Km respectivamente
DATUM HORIZONTAL: SAD 69

Este produto integra a coleção de mapas municipais gerados de forma semi-automatizada, a partir da junção das folhas do Mapeamento Sistemático Brasileiro produzida pelo IBGE, DSG e outros, em formato raster e/ou vetorial e da Malha Municipal Digital do IBGE, com atualização proveniente de diversas fontes, sem tratamento pleno de Integração e completude dos elementos cartográficos.

MINISTÉRIO DO PLANEJAMENTO, ORÇAMENTO E GESTÃO
INSTITUTO BRASILEIRO DE GEOGRAFIA E ESTATÍSTICA
A DIRETORIA DE GEOCIÊNCIAS agradece a gentileza da comunicação de falhas ou omissões verificadas neste mapa.
AV. Brasil, 15 671 - Parada de Lucas
Rio de Janeiro-RJ - CEP 21.241-051

© IBGE - DIREITOS DE REPRODUÇÃO RESERVADOS

Divisão Político-Administrativa

GEOCÓDIGO Distrito	GEOCÓDIGO Subdistrito	NOME
230840505		ITAPIPOCA
230840520		ARAPARI
230840522		IPU MAZAGÃO
230840525		ASSUNÇÃO
230840527		BALEIA
230840530		BARRENTO
230840535		BELA VISTA
230840536		CALUGI
230840540		CRUXATI
230840547		DESERTO
230840549		LAGOA DAS MERCÊS
230840550		MARINHEIROS

Localização do município no Mapeamento Sistemático

Fonte: Mapa Índice do Brasil - IBGE

Localização no Estado

Articulação das Partes do Mapa



ASPECTOS FÍSICOS

Mesorregião : NORTE CEARENSE		
Microrregião : ITAPIPOCA		
Altitude da Sede :	Área : 1613,6 Km2	
COORDENADAS DA SEDE		
Latitude : -3,494	E : 435689	MC 39
Longitude : -38,579	N : 9613782	

CRONOLOGIA

MALHA TERRITORIAL	2007
EDIÇÃO	16-10-2007
Informações relativas à documentação básica e atualização	Consultar Metadados

IMPLEMENTAÇÃO

Coordenação Técnica: Coordenação de Cartografia	CCAR
Coordenação Temática: Coordenação de Estruturas Territoriais	CETE
Unidades Produtoras: Unidades Estaduais do IBGE	
Disseminação: Centro de Documentação e Disseminação da Informação	CDDI

ATUALIZAÇÕES CARTOGRÁFICAS
COR MAGENTA - Levantamentos por GPS e/ou Imagens de Satélites
COR VERDE - Lançamento aproximado sem comprovação cartográfica

Mapa Digital em Pdf

IBGE
INSTITUTO BRASILEIRO DE GEOGRAFIA E ESTATÍSTICA

Itapipoca-CE

Geocódigo
2306405

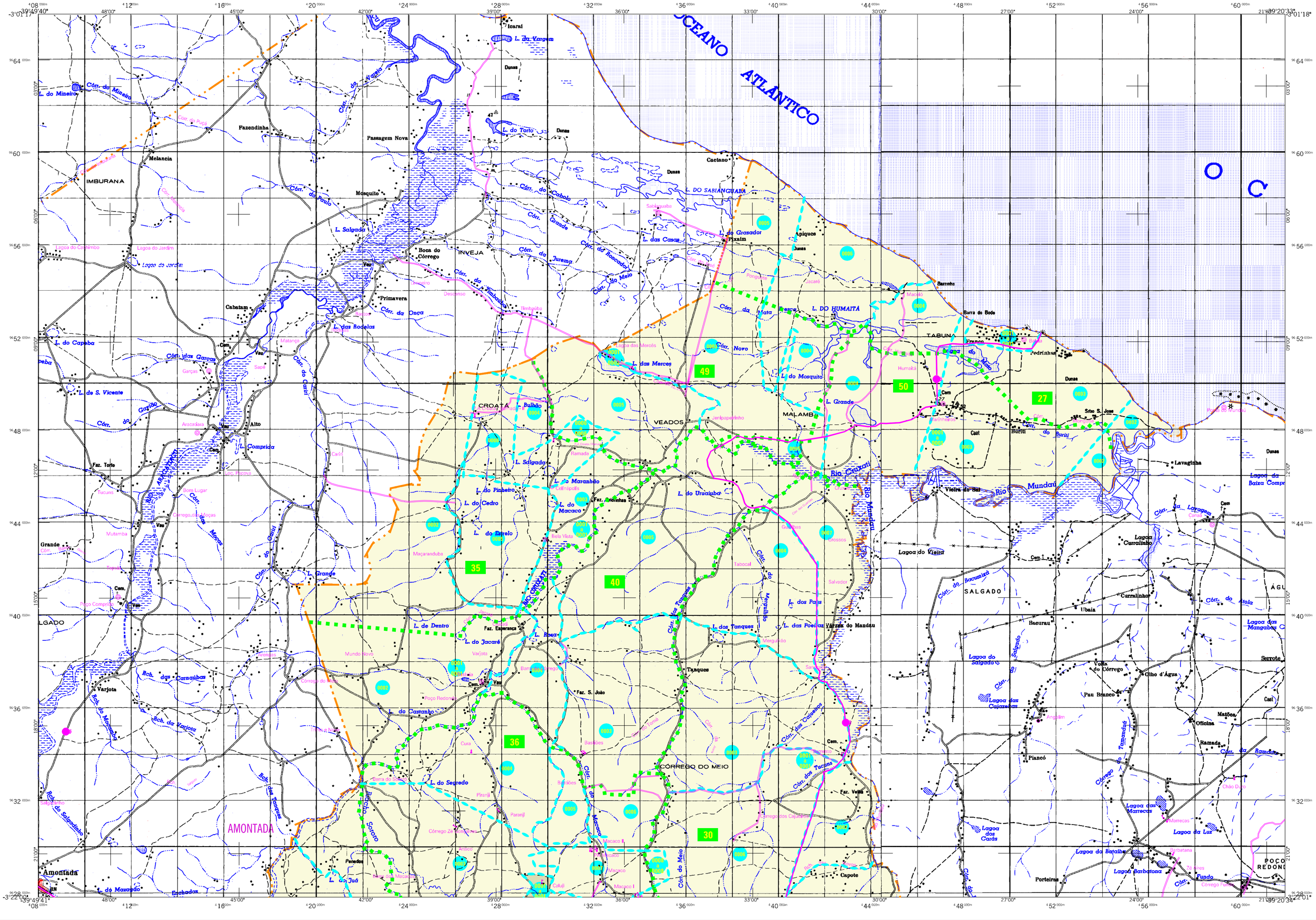
OCEANO ATLÂNTICO
IMBURANA
INVEJA
CROATÁ
VEADOS
MALAMBA
TABUNA
SALGADO
CÓRREGO DO MEIO
AMONTADA
POÇO REDONDO
Rio Mundaú
Rio Curuxati
Lagoa do Vieira
Vieira do Sul
Lagoa da Baixa Comprida
Lagoa Carcalinho
Lagoa do Salgado
Lagoa das Cajazeiras
Lagoa dos Carás
Lagoa da Luz
Lagoa das Marrecas
Lagoa da Batalha
Lagoa Barbatana
Lagoa das Mangabas
Lagoa do Sabiangaba
Lagoa do Humaitá
Lagoa do Mineiro
Lagoa do Torto
Lagoa do Grasador
Lagoa do Cabelo
Lagoa do Sabiangaba
Lagoa do Humaitá
Lagoa do Mosquito
Lagoa do Urucuba
Lagoa do Pinheiro
Lagoa do Cedro
Lagoa do Macaco
Lagoa do Jacaré
Lagoa do Castanho
Lagoa do Segredo
Lagoa do Tanques
Lagoa das Pedras
Lagoa do Capote
Lagoa do Pau Branco
Lagoa do Gado
Lagoa do Mazagão
Lagoa do Jud
Lagoa do Jardim
Lagoa do Cavalinho
Lagoa do Salgado
Lagoa do Vieira
Lagoa das Cajazeiras
Lagoa dos Carás
Lagoa da Luz
Lagoa das Marrecas
Lagoa da Batalha
Lagoa Barbatana
Lagoa das Mangabas
Lagoa do Sabiangaba
Lagoa do Humaitá
Lagoa do Mosquito
Lagoa do Urucuba
Lagoa do Pinheiro
Lagoa do Cedro
Lagoa do Macaco
Lagoa do Jacaré
Lagoa do Castanho
Lagoa do Segredo
Lagoa do Tanques
Lagoa das Pedras
Lagoa do Capote
Lagoa do Pau Branco
Lagoa do Gado
Lagoa do Mazagão
Lagoa do Jud
Lagoa do Jardim
Lagoa do Cavalinho
Lagoa do Torto
Lagoa do Grasador
Lagoa do Cabelo
Lagoa do Mineiro
Rio Curuxati
Rio Mundaú
Rio Jaguaribe
Rio Sonoro
Rio Tanques
Rio Pirangi
Rio Cangatiba
Rio Macaco
Rio Jud
Rio Mazagão
Rio Pedras
Rio Pirangi
Rio Tanques
Rio Sonoro