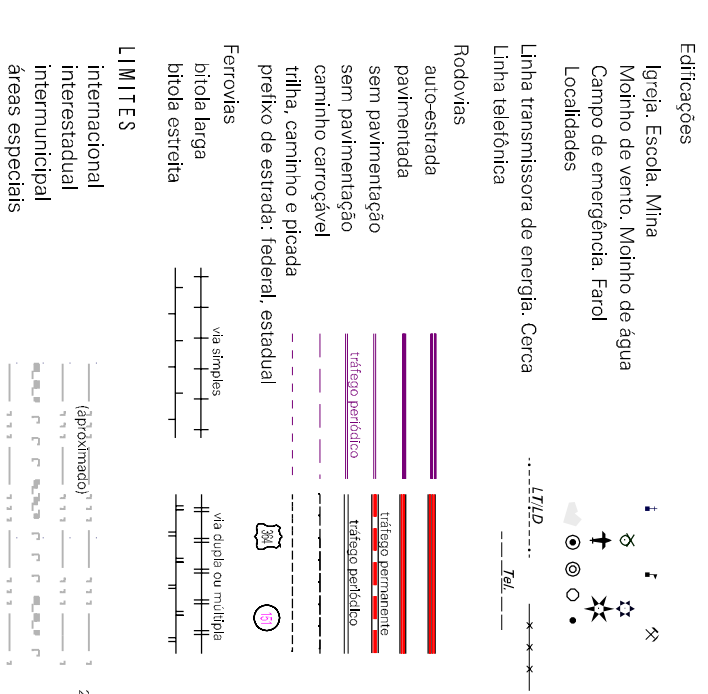




MAPA MUNICIPAL ESTATÍSTICO

CONVENÇÕES CARTOGRÁFICAS



ELEMENTOS ALTIMÉTRICOS



SISTEMA DE PROJEÇÃO UTM
Origem da quilometragem UTM: Equador e Meridiano 99° W.
Acrecidas as constantes de 10.000 e 500 Km respectivamente
DATUM HORIZONTAL: SAD 69

Este produto integra a coleção de mapas municipais gerados de forma semi-automatizada a partir da junção das folhas do Mapeamento Sistemático Brasileiro produzida pelo IBGE, DSG e outros, em formato raster e/ou vetorial e da Malha Municipal Digital do IBGE, com atualização proveniente de diversas fontes, sem tratamento pleno de integração e completude dos elementos cartográficos.

MINISTÉRIO DO PLANEJAMENTO, ORÇAMENTO E GESTÃO

INSTITUTO BRASILEIRO DE GEOGRAFIA E ESTATÍSTICA
A DIREÇÃO DE GEOCIÊNCIAS agradece a gentileza da comunidade
de falhas ou omissões verificadas neste mapa:
AV. Brasil, 15.671 - Parada de Lucas
Rio de Janeiro-RJ - CEP 21.241-051

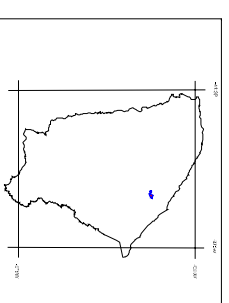
Mapa Digital em Pdf

©IBGE - DIRETÓRIO DE REPRODUÇÃO RESERVADOS

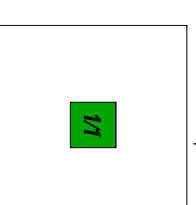
Divisão Político-Administrativa

GEOCÓDIGO	NOME
DISTRITO Subdistrito	
231010005	PALMÁCIA
231010010	GADO
231010015	GADOS DOS RODRIGUES

Localização no Estado



Articulação das Partes do Mapa



ASPECTOS FÍSICOS

Versorregião : NORTE-CARABENSE

Microregião : BATURITE

Altitude da Sede : Área : 117,7 Km²

COORDENADAS DA SEDE

Latitude :	-4,150	E :	517091
Longitude :	-38,946	N :	9541289

IMPLEMENTAÇÃO

CCAR

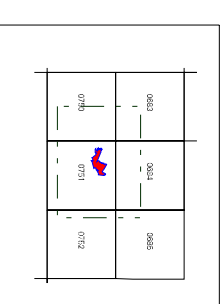
CETE

CCDI

CRONOLOGIA

MALHA TERRITORIAL	2007
EDIÇÃO	22-10-2007
Informações relativas à documentação básica e atualização	Consultar Metadados

Localização do município no Mapeamento Sistemático



Fonte: Mapa Índice do Brasil - IBGE

ATUALIZAÇÕES CARTOGRÁFICAS

COR MAGENTA - Levantamentos por GPS e/ou Imagens de Satélites
COR VERDE - Lançamento aproximado sem comprovação cartográfica