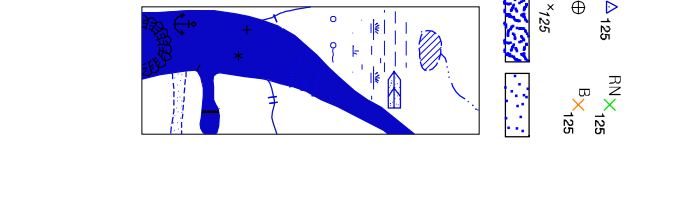


CONVENÇÕES CARTOGRAFICAS

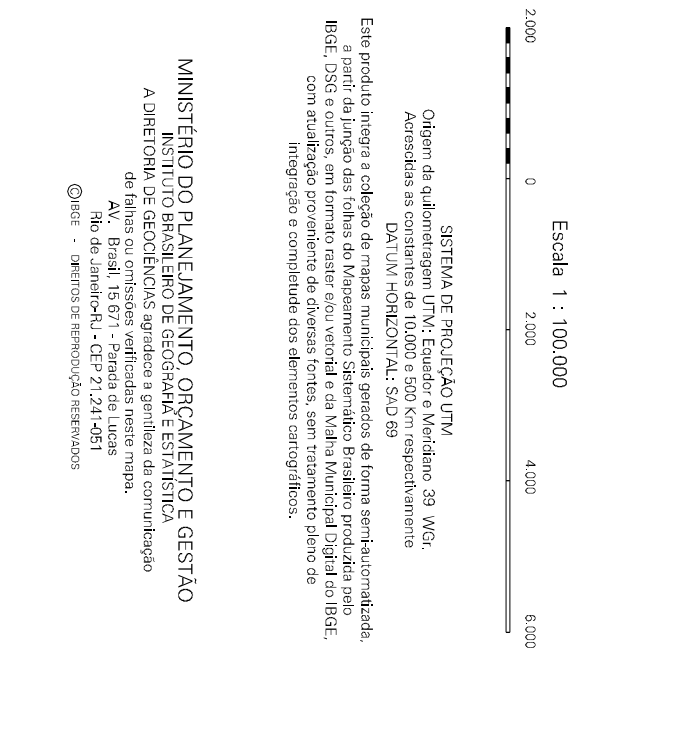
- ELEMENTOS PLANIMÉTRICOS**
 - Edificações
 - Linhas: Escola, Mira, Campo de aviação, Matado de água
 - Localidades
 - Linhas transmissoras de energia, Cerca
 - Linhas telefônicas
 - Redutoras
 - auto-estrada
 - pavimentada
 - sem pavimentação
 - sem pavimentação
 - caminho carroçável
 - rilha, caminho e placa
 - prefeio de estrada: federal, estadual
- ELEMENTOS ALTIMÉTRICOS**
 - Ponto hipsométrico, Referência de nível
 - Ponto astronômico, Ponto barométrico
 - Cota comparada
 - Superfície de referência, Atalaia
- ELEMENTOS DE HIDROGRAFIA**
 - Curso de água intermitente
 - Lago ou lagoa intermitente
 - Terrão sujeito a inundação, Salina
 - Baía ou palmar
 - Popo (lagueta), Nascente
 - Rapidas e cachoeiras grandes
 - Rachas salinares e dessecado
 - Madeira e depressão, terra a céu aberto
 - Acesso, Rio seco ou de albedo
 - Respeito, ococho

▲ as
● as
● as



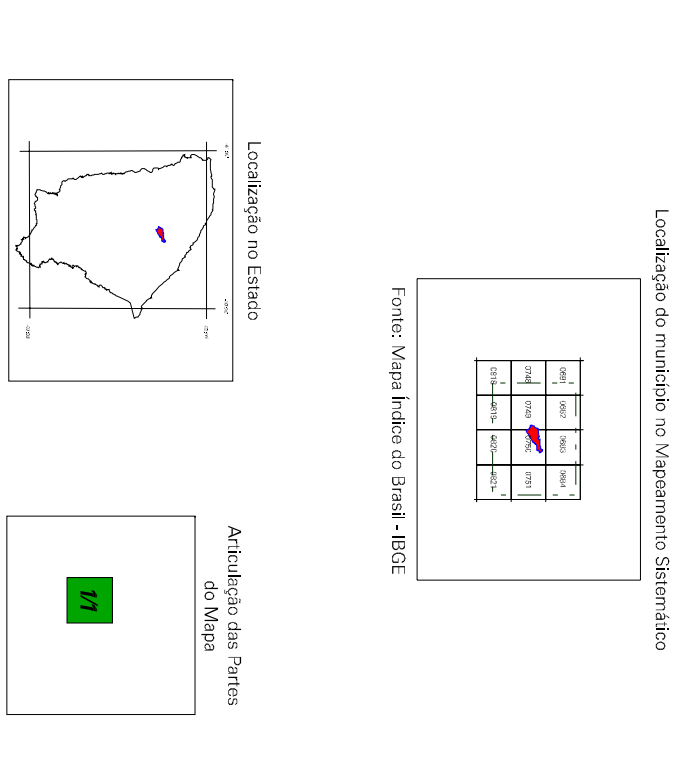
Limites	Convenções cartográficas
Internacional	
Estadual	
Municipal	
Áreas especiais	

Scale 1 : 100.000



Geocódigo	Nome
2310407	PARAMOTI

Localização do município no Mapeamento Sistemático



Aspectos físicos

Altitude da Sede:	487,31m	M
Coordenadas da Sede:	E: 47247	W: 39
Latitude:	4,887	
Longitude:	-38,228	

Gravura: 2007

Projeto: 22-10-2007	Consultor: Mateus
---------------------	-------------------