IBGE
INSTITUTO BRASILEIRO DE GEOGRAFIA E ESTATÍSTICA

Santana do Acaraú-CE

Geocódigo
2312007

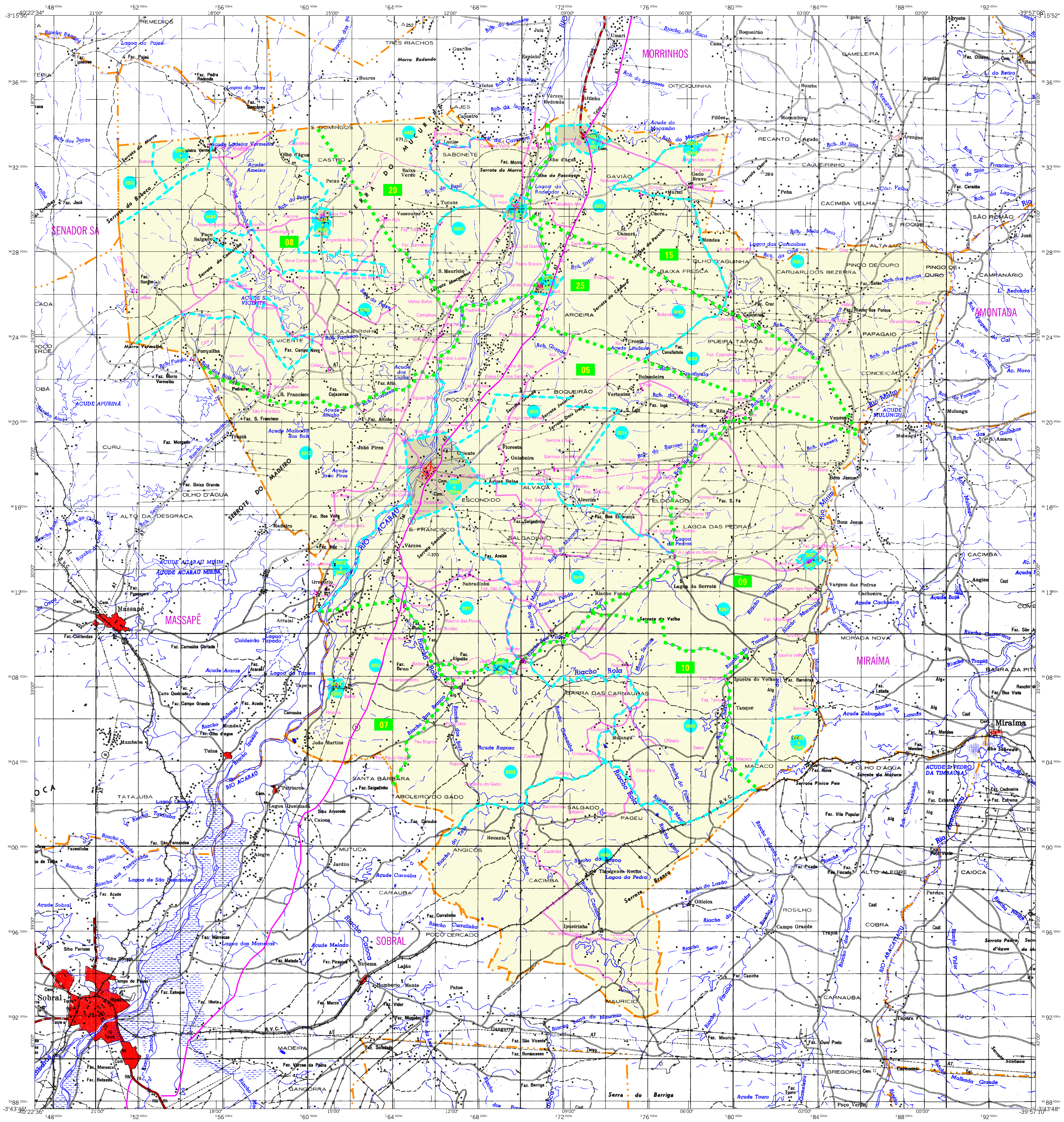

MAPA MUNICIPAL ESTATÍSTICO

Santana do Acaraú-CE

CONVENÇÕES CARTOGRÁFICAS

ELEMENTOS PLANIMÉTRICOS

Edificações
- Igreja. Escola. Mina
- Moinho de vento. Moinho de água
- Campo de emergência. Farol
- Localidades

Linha transmissora de energia. Cerca
Linha telefônica

Rodovias
- auto-estrada
- pavimentada
- sem pavimentação
- sem pavimentação
- caminho carroçável
- trilha, caminho e picada
- prefixo de estrada: federal, estadual

tráfego permanente
tráfego periódico

Ferrovias
- bitola larga
- bitola estreita

via simples
via dupla ou múltipla

ELEMENTOS ALTIMÉTRICOS

- Ponto trigonométrico. Referência de nível
- Ponto astronômico. Ponto barométrico
- Cota comprovada
- Superfície deformada. Areia

ELEMENTOS DE HIDROGRAFIA

- Curso d'água intermitente
- Lago ou lagoa intermitente
- Terreno sujeito a inundação. Salina
- Brejo ou pântano
- Poço (água). Nascente
- Rápidos e cataratas grandes
- Rápidos e cataratas
- Rocha submersa e a descoberto
- Molhe e represa: terra e alvenaria
- Ancoradouro. Rio seco ou de aluvião
- Recife rochoso

ATUALIZAÇÕES CARTOGRÁFICAS
COR MAGENTA - Levantamentos por GPS e/ou Imagens de Satélites
COR VERDE - Lançamento aproximado sem comprovação cartográfica

Mapa Digital em Pdf

Convenções Temáticas

Limites: Distrital
Sub-Distrital
Setor Censitário

Distrito	Sub-Distrito	Setor Rural	Setor Urbano Aglomerado Rural
05	06	0014	0001 a 0006

(Identificação)

LIMITES

- internacional
- interestadual
- intermunicipal
- áreas especiais

(aproximado)

Escala 1 : 100.000

2.000 0 2.000 4.000 6.000

SISTEMA DE PROJEÇÃO UTM
Origem da quilometragem UTM: Equador e Meridiano 39 WGr.
Acrescidas as constantes de 10.000 e 500 Km respectivamente
DATUM HORIZONTAL: SAD 69

Este produto integra a coleção de mapas municipais gerados de forma semi-automatizada, a partir da junção das folhas do Mapeamento Sistemático Brasileiro produzida pelo IBGE, DSG e outros, em formato raster e/ou vetorial e da Malha Municipal Digital do IBGE, com atualização proveniente de diversas fontes, sem tratamento pleno de integração e completude dos elementos cartográficos.

MINISTÉRIO DO PLANEJAMENTO, ORÇAMENTO E GESTÃO
INSTITUTO BRASILEIRO DE GEOGRAFIA E ESTATÍSTICA
A DIRETORIA DE GEOCIÊNCIAS agradece a gentileza da comunicação de falhas ou omissões verificadas neste mapa.
AV. Brasil, 15.671 - Parada de Lucas
Rio de Janeiro-RJ - CEP 21.241-051

©IBGE - DIREITOS DE REPRODUÇÃO RESERVADOS

Divisão Político-Administrativa

GEOCÓDIGO Distrito	GEOCÓDIGO Subdistrito	NOME
231200705		SANTANA DO ACARAÚ
231200707		BAHIA
231200708		BAIXA FRIA
231200709		BARRO PRETO
231200710		JOÃO CORDEIRO
231200715		MUTAMBEIRAS
231200720		PARAPUÍ
231200725		SAPÓ

Localização do município no Mapeamento Sistemático



Fonte: Mapa Índice do Brasil - IBGE

Localização no Estado

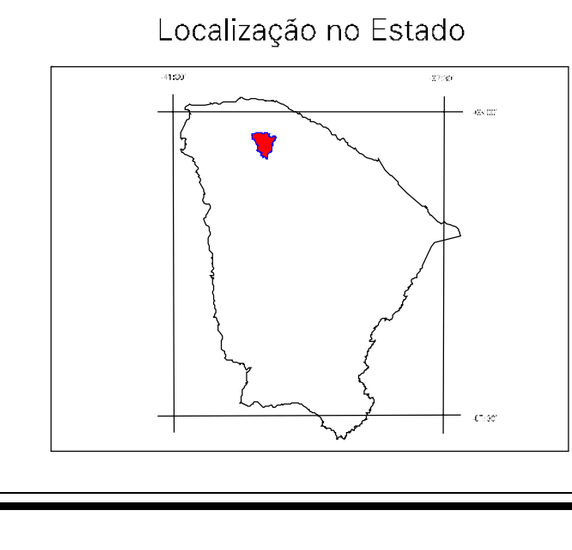

Articulação das Partes do Mapa

1/1

ASPECTOS FÍSICOS

Mesorregião: NOROESTE CEARENSE
Microrregião: SOBRAL
Altitude da Sede: | Área: 968.9 Km2

COORDENADAS DA SEDE

		MC
Latitude: -3.461	E: 365368	39
Longitude: -40.212	N: 9617363	

CRONOLOGIA

MALHA TERRITORIAL	2007
EDIÇÃO	09-10-2007
Informações relativas a documentação básica e atualização	Consultar Metadados

IMPLEMENTAÇÃO

Coordenação Técnica: Coordenação de Cartografia	CCAR
Coordenação Temática: Coordenação de Estruturas Territoriais	CETE
Unidades Produtoras: Unidades Estaduais do IBGE	
Disseminação: Centro de Documentação e Disseminação da Informação	CDDI