


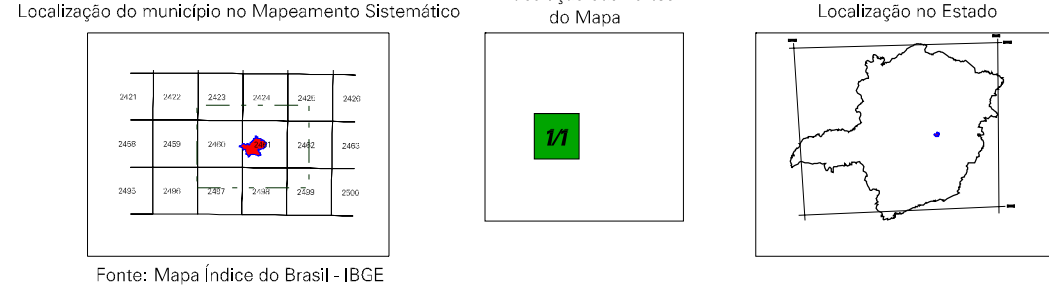
MAPA MUNICIPAL ESTATÍSTICO



SISTEMA DE PROJEÇÃO UTM
Origem do datum: UTM
Escala: 1:50.000
Datum: UTM
Proj.: UTM
Fuso: 22S
Zona: 18S

MINISTÉRIO DO PLANEJAMENTO, ORÇAMENTO E GESTÃO
IBGE - INSTITUTO BRASILEIRO DE GEOGRAFIA E ESTATÍSTICA
A Diretoria de Geocódigos e Estatísticas de Territórios e de Localidades de IBGE, com o auxílio conceitual de diversas fontes, tem o prazer de apresentar este trabalho, que constitui um dos elementos cartográficos.

| Divisão Político-Administrativa | |
|---------------------------------|-----------------------------------|
| GEOCÓDIGO | NOME |
| 3102407 | ALVORADA DE MINAS - PARANAGUANICA |

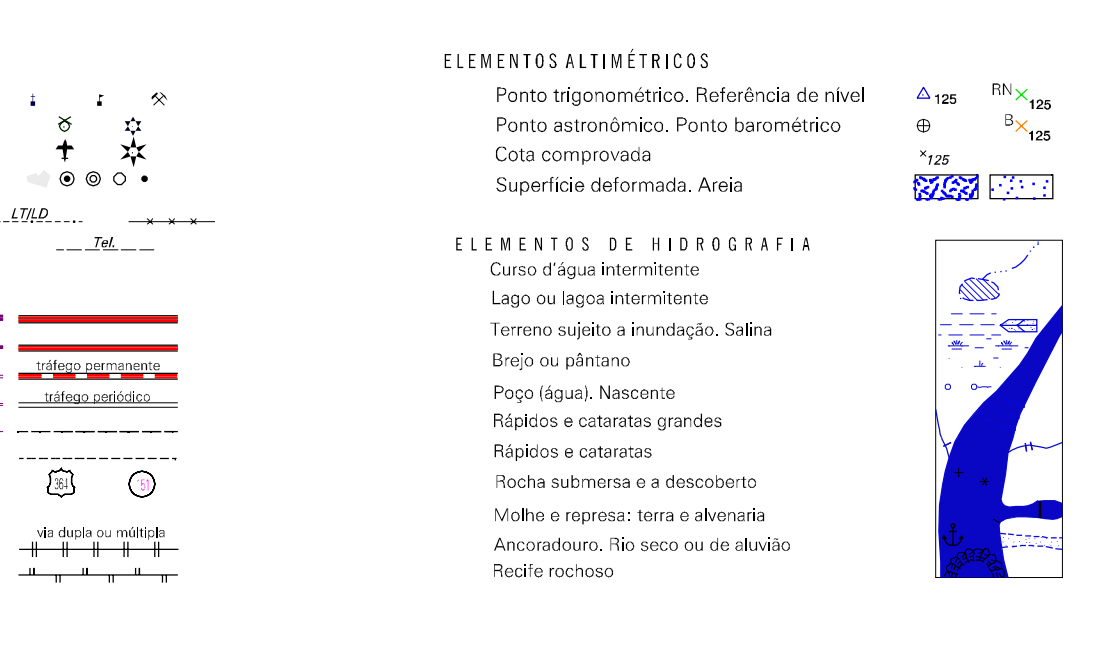


Fonte: Mapa Índice do Brasil - IBGE

Alvorada de Minas-MG

| ASPECTOS FÍSICOS | |
|------------------------|---|
| Microrregião: | METROPOLITANA DE BELO HORIZONTE |
| Município: | ALVORADA DE MINAS |
| Distrito: | ALVORADA DE MINAS |
| Área da Sede: | Área: 3143 km² |
| COORDENADAS DA SEDE | |
| Latitude: | -18,736 |
| Longitude: | -48,336 |
| SIC | 45 |
| IMPLEMENTAÇÃO | |
| Coordenação Técnica: | Coordenação de Geografia |
| Coordenação de Edição: | Coordenação de Estatísticas Territoriais |
| Elaboração: | Unidades Estaduais do IBGE |
| Diagramação: | Centro de Documentação e Disseminação de Informação |

CONVENÇÕES CARTOGRÁFICAS



ELEMENTOS ALTIMÉTRICOS

| Convenções Temáticas | |
|-------------------------|------------------|
| Linha: Distrital | Distrito |
| Linha: Sub-Distrital | Sub-Distrito |
| Linha: Setorial | Setor |
| Linha: Setor Censitário | Setor Censitário |
| Linha: Setor Urbano | Setor Urbano |
| Linha: Setor Rural | Setor Rural |

ELEMENTOS DE HIDROGRAFIA

| LIMITE | |
|------------------------|-----|
| Linha: Internacional | --- |
| Linha: Interestadual | --- |
| Linha: Intermunicipal | --- |
| Linha: Areas especiais | --- |