

MAPA MUNICIPAL ESTATÍSTICO

Bom Jesus do Amparo-MG

ELEMENTOS PLANIMÉTRICOS

- Edificações: Igreja, Escola, Mina, Molino de vento, Molino de água, Campo de emergência, Farol, Localidades.
- Linha transmissora de energia, Cerca, Linha telefônica.
- Rodovias: auto-estrada, pavimentada, sem pavimentação, caminho carroçável, trilha, caminho e picada, prefixo de estrada: federal, estadual.
- Ferrovias: bitola larga, bitola estreita.

CONVENÇÕES CARTOGRÁFICAS

ELEMENTOS ALTIMÉTRICOS

- Ponto trigonométrico, Referência de nível, Ponto astronômico, Ponto barométrico, Cota comprovada, Superfície deformada, Área.

ELEMENTOS DE HIDROGRAFIA

- Curso d'água intermitente, Lago ou lagoa intermitente, Terreno sujeito a inundação, Salina, Brejo ou pantano, Poço (lagal), Nascente, Rápidos e cataratas grandes, Rápidos e cataratas, Rocha submersa e a descoberto, Molhe e represa: terra e alvenaria, Ancoradouro, Rio seco ou de aluvião, Recife rochoso.

Convenções Temáticas			
Limites: Distrital			
Sub-Distrital			
Setor Consistido			
Identificação		Setor Urbano	
Distrito	Sub-Distrito	Rural	Agglomerado Rural
[Símbolo]	[Símbolo]	[Símbolo]	[Símbolo]

LIMITES

- Internacional
- Interestadual
- Intermunicipal
- Áreas especiais

Escala 1 : 50.000

SISTEMA DE PROJEÇÃO UTM

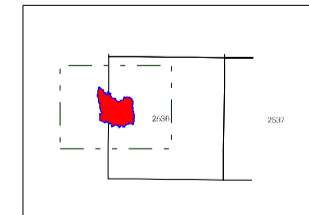
Origem da quadriculagem UTM: Equador e Meridiano 48 WGr. Acreções as constantes de 10.000 e 500 Km respectivamente. DATUM HORIZONTAL: SAD 69.

Este produto integra a coleção de mapas municipais gerados de forma semi-automatizada, a partir da junção das folhas do Mapeamento Sistemático Brasileiro produzidas pelo IBGE, DSEI e outros, em formato raster, com a Malha Municipal Digital do IBGE, com atualização proveniente de diversas fontes, sem tratamento plano de integração e complementação dos elementos cartográficos.

MINISTÉRIO DO PLANEJAMENTO, ORÇAMENTO E GESTÃO
INSTITUTO BRASILEIRO DE GEOGRAFIA E ESTATÍSTICA
A DIRETORIA DE GEOCIÊNCIAS agradece a gentileza da comunicação de falhas ou omissões verificadas neste mapa.
Av. Brasil, 19.071 - Fátima de Lourdes
Rio de Janeiro-RJ - CEP 21.241-011
©2017 - Todos os direitos reservados.

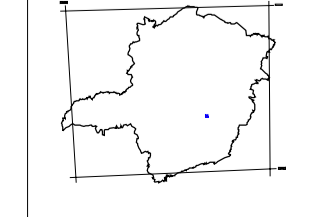
Divisão Político-Administrativa	
GEOCÓDIGO	NOME
3107703	BOM JESUS DO AMPARO
310770301	BOM JESUS DO AMPARO

Localização do município no Mapeamento Sistemático

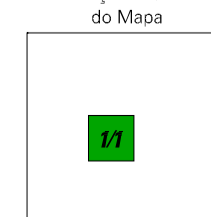


Fonte: Mapa Índice do Brasil - IBGE

Localização no Estado



Articulação das Partes do Mapa



37

ASPECTOS FÍSICOS

Mesorregião: METROPOLITANA DE BELO HORIZONTE	Área: 188,4 Km ²
Microrregião: ITABIRA	COORDENADAS DA SEDE
Altitude da Sede:	MC
Latitude: -19,704	E: 69,939
Longitude: -43,474	N: 76,2947
	45

CRONOLOGIA

MALHA TERRITORIAL	2007
EDIÇÃO	05-11-2007
Informações relativas à documentação básica e atualização	Consultar Metadados

IMPLEMENTAÇÃO

Coordenação Técnica	CCAR
Coordenação Cartográfica	CCAR
Coordenação de Estruturas Territoriais	CETE
Unidades Produtoras	Unidades Produtoras do IBGE
Disseminação	Centro de Documentação e Disseminação da Informação - CDDI