

MAPA MUNICIPAL ESTATÍSTICO

ELEMENTOS PLANIMÉTRICOS

- Edificações**
Igreja, Escola, Mina
Moinho de vento, Moinho de água
Campo de emergência, Farol
Localidades
- Linha transmissora de energia, Cerca**
Linha telefônica
- Rodovias**
auto-estrada
pavimentada
sem pavimentação
caminho carroçável
trilha, caminho e picada
prelho de estrada: federal, estadual
- Ferrovias**
bicicla larga
bicicla estreita

CONVENÇÕES CARTOGRÁFICAS

ELEMENTOS ALTIMÉTRICOS

- Ponto trigonométrico, Referência de nível
Ponto astronômico, Ponto barométrico
Cota comprovada
Superfície deformada, Área

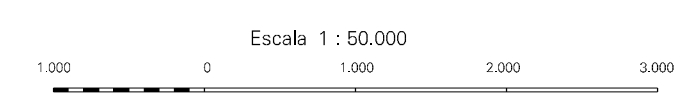
ELEMENTOS DE HIDROGRAFIA

- Curso d'água intermitente
Lago ou lagoa intermitente
Terreno sujeito a inundação, Salina
Brejo ou pântano
Tubo (água), Nascente
Rápidos e cachoeiras grandes
Rápidos e cachoeiras
Rocha submersa e a descoberto
Molhe e represa: terra e alvenaria
Ancoradouro, Rio seco ou de aluvião
Relevo rochoso

Convenções Temáticas			
Limites: Distrital		Setor Consistido	
Distrito	Sub-Distrito	Sector Rural	Sector Urbano Aglomerado Rural
[Linha tracejada]	[Linha tracejada]	[Linha tracejada]	[Linha tracejada]

LIMITES

- Internacional
Interestadual
intermunicipal
áreas especiais

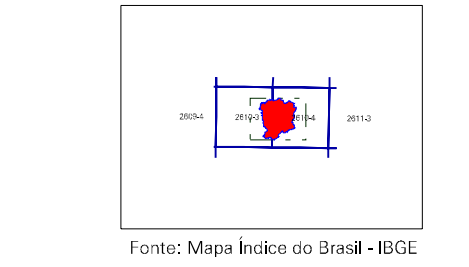


SISTEMA DE PROJEÇÃO UTM
Origem da Rede Geográfica UTM: Equador e Meridiano 45 W.G.
Acessadas as constantes de 10.000 e 500 Km respectivamente
DATUM HORIZONTAL: SIAO 69
Este produto integra a coleção de mapas produzidos através de forma semi-automatizada,
a partir da junção dos dados do Mapeamento Sistemático Brasileiro produzido pelo
IBGE, 2005 e outros, em formato raster e/ou vetorial e da Malha Municipal Digital do IBGE,
com atualização proveniente de diversas fontes, sem tratamento plano de
integração e consolidação dos elementos cartográficos.

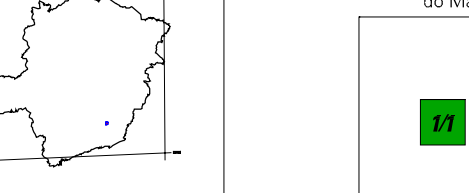
MINISTÉRIO DO PLANEJAMENTO, ORÇAMENTO E GESTÃO
INSTITUTO BRASILEIRO DE GEOGRAFIA E ESTATÍSTICA
A DIRETORIA DE GEOCIÊNCIAS seleciona e gerencia a coordenação
de fatos ou omissões verificadas nesse mapa.
Av. Brasil, 15.071 - Favela de Lacerda
Rio de Janeiro-RJ - CEP 21.241-051
© 2017 - Todos os direitos reservados

Divisão Político-Administrativa		NOME
GEOCÓDIGO	Subdistrito	
310870105		BRÁS PIRES

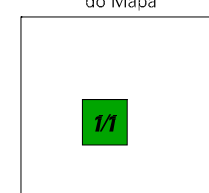
Localização do município no Mapeamento Sistemático



Localização no Estado



Articulação das Partes do Mapa



Brás Pires-MG

ASPECTOS FÍSICOS

Microrregião:	ZONA DA MATA
Mesorregião:	VIÇOSA
Área de Sede:	Área: 223,4 Km ²
COORDENADAS DA SEDE	
Latitude: -20,921	E: 662824
Longitude: -43,242	N: 766556
	MC
	45

CRONOLOGIA

MALHA TERRITORIAL	2007
EDIÇÃO	09-11-2007
Informações Produzidas e Documentação básica e atualização	Consultar Merceados

IMPLEMENTAÇÃO

Coordenação Técnica:	CCAR
Coordenação de Cartografia:	
Coordenação Temática:	CETE
Coordenação de Estruturas Territoriais:	
Unidades Produtoras:	Unidades Estaduais do IBGE
Elaboração:	Centro de Documentação e Disseminação da Informação
	CCDI