

MAPA MUNICIPAL ESTATÍSTICO

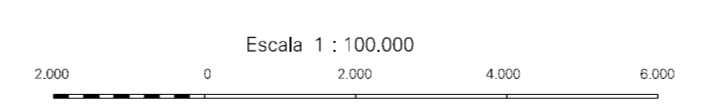
- ELEMENTOS PLANIMÉTRICOS**
- Edificações
 - Igreja, Escola, Mina
 - Moinho de vento, Moinho de água
 - Campo de emergência, Farol
 - Localidades
 - Linha transmissora de energia, Cerca
 - Linha telefônica
 - Rodovias
 - auto-estrada pavimentada
 - sem pavimentação
 - sem pavimentação
 - caminho carroçável
 - trilha, caminho e picada
 - prefeio de estrada: federal, estadual
 - Ferrovias
 - biciclo largo
 - biciclo estreita

CONVENÇÕES CARTOGRÁFICAS

- ELEMENTOS ALTIMÉTRICOS**
- Ponto trigonométrico, Referência de nível
 - Ponto astronômico, Ponto barométrico
 - Cota comprovada
 - Superfície deformada, Areia
- ELEMENTOS DE HIDROGRAFIA**
- Curso d'água intermitente
 - Lago ou lago intermitente
 - Terreno sujeito a inundação, Salina
 - Brejo ou pântano
 - Poço lígual, Nascente
 - Rápidos e cachoeiras grandes
 - Rápidos e cachoeiras
 - Rocha submersa e a descoberto
 - Molho e represa: terra e alvenaria
 - Anconduro, Rio seco ou de aluvião
 - Rede: rochoso



- LIMITES**
- internacional
 - intermunicipal
 - áreas especiais




SISTEMA DE PROJEÇÃO UTM
Origem da quilonagem UTM: Equador e Meridiano 51 WGS.
Adoção as constantes de 6000 e 602 km respectivamente
DATUM HORIZONTAL: SAD 69

Este produto integra a coleção de mapas municipais gerados de forma semi-automatizada, a partir da base de dados do Mapeamento Sistemático Brasileiro produzida pelo IBGE. DSO e autor, em formato raster não vetorial e da Malha Municipal Digital do IBGE, com atualização proveniente de diversas fontes, sem tratamento plano de integração e complexidade dos elementos cartográficos.

GEOCÓDIGO		NOOME
Distrito	Subdistrito	
31118040		CANÁPOLIS

Localização do município no Mapeamento Sistemático




Fonte: Mapa Índice do Brasil - IBGE

Localização no Estado



Articulação das Partes do Mapa



Canápolis-MG

ASPECTOS FÍSICOS	
Mesorregião: TRIÂNGULO MINEIRO/ALTO PARANÁ	
Microrregião: UBERLÂNDIA	
Altitude da Sede: 645,3 km²	Área: 645,3 km²
Latitude: -18,25	Longitude: -49,204
E: 68082	N: 792860
	MC
	51
CRONOLOGIA	
MALHA TERRITORIAL	2007
EDIÇÃO	22.11.2007
Informações relativas à documentação técnica e atualização	Consultar Meandados
IMPLEMENTAÇÃO	
Coordenação Técnica:	CGAR
Coordenação de Cartografia:	
Coordenação Temática:	CETE
Coordenação de Estruturas Territoriais:	
Unidades Produtoras:	
Unidades Estaduais do IBGE:	
Elaboração:	
Centro de Documentação e Disseminação de Informação	CDI