

MAPA MUNICIPAL ESTATÍSTICO

Carvalhópolis-MG

ELEMENTOS PLANIMÉTRICOS

- Edificações**
- Igreja, Escola, Mina
 - Moinho de vento, Moinho de água
 - Campo de emergência, Farol
 - Localidades

- Linha transmissora de energia, Cerca**
- Linha telefônica

- Rodovias**
- auto-estrada pavimentada
 - sem pavimentação
 - caminho carroçável
 - trilha, caminho e picada
 - prefixo de estrada: federal, estadual

- Ferrovias**
- bítola larga
 - bítola estreita

LIMITES

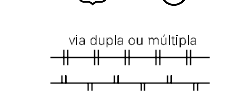
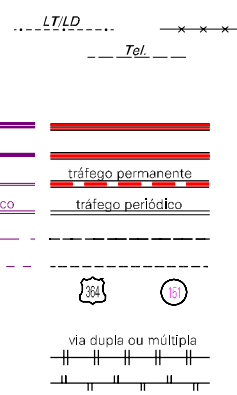
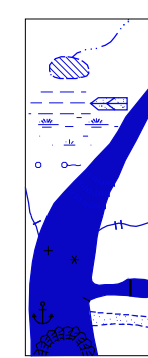
- internacional
- interestadual
- intermunicipal
- áreas especiais

ELEMENTOS ALTIMÉTRICOS

- Ponto trigonométrico, Referência de nível
- Ponto astronômico, Ponto barométrico
- Cota comprovada
- Superfície deformada, Areia

ELEMENTOS DE HIDROGRAFIA

- Curso d'água intermitente
- Lago ou lagoa intermitente
- Terreno sujeito a inundação, Salina
- Brejo ou pântano
- Poço (água), Nascente
- Rápidos e cachoeiras grandes
- Rápidos e cachoeiras
- Rocha submersa e a descoberto
- Molhe e represa: terra e alvenaria
- Ancoradouro, Rio seco ou de aluvião
- Recife rochoso



Escala 1 : 50.000

SISTEMA DE PROJEÇÃO UTM
Origem da quilometragem UTM: Equador e Meridiano 45 WGR.
Acréscimas as constantes de 10.000 e 500 Km respectivamente
DATUM HORIZONTAL: SAD 69

Este produto integra a coleção de mapas municipais gerados de forma semi-automatizada, a partir da junção das folhas do Mapeamento Sistemático Brasileiro produzida pelo IBGE, DSG e outros, em formato raster e/ou vetorial e da Malha Municipal Digital do IBGE, com atualização proveniente de diversas fontes, sem tratamento pleno de integração e completude dos elementos cartográficos.

MINISTÉRIO DO PLANEJAMENTO, ORÇAMENTO E GESTÃO
INSTITUTO BRASILEIRO DE GEOGRAFIA E ESTATÍSTICA
A DIRETORIA DE GEOCIÊNCIAS agradece a gentileza da comunicação de falhas ou omissões verificadas neste mapa.
AV. Brasil, 15 671 - Parada da Lucas
Rio de Janeiro - RJ - CEP 21.241-051
©IBGE - DIREITOS DE REPRODUÇÃO RESERVADOS

Divisão Político-Administrativa

| GEOCÓDIGO | | NOME |
|-----------|-------------|---------------|
| Distrito | Subdistrito | |
| 311470905 | | CARVALHÓPOLIS |

ASPECTOS FÍSICOS

| | | |
|---------------------|-----------------------|----------------------|
| Mesorregião: | SUL/SUDOESTE DE MINAS | |
| Microrregião: | ALFENAS | |
| Altitude da Sede: | Área: | 80,7 Km ² |
| COORDENADAS DA SEDE | | |
| Latitude: -21,778 | E: 413054 | MC |
| Longitude: -45,841 | N: 7591499 | 45 |

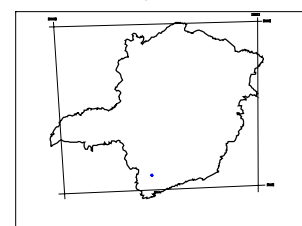
IMPLEMENTAÇÃO

| | | |
|-----------------------|---|------|
| Coordenação Técnica: | Coordenação de Cartografia | CCAR |
| Coordenação Temática: | Coordenação de Estruturas Territoriais | CETE |
| Unidades Produtoras: | Unidades Estaduais do IBGE | |
| Disseminação: | Centro de Documentação e Disseminação da Informação | |
| | | CDDI |

CRONOLOGIA

| | |
|---|---------------------|
| MALHA TERRITORIAL | 2007 |
| EDIÇÃO | 28-11-2007 |
| Informações relativas a documentação básica e atualização | Consultar Metadados |

Localização no Estado



Articulação das Partes do Mapa

