

## MAPA MUNICIPAL ESTATÍSTICO

### ELEMENTOS PLANIMÉTRICOS

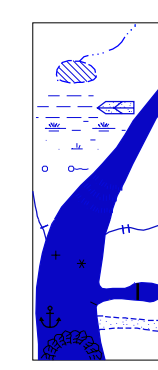
- Edificações**  
Igreja, Escola, Mina  
Molino de vento, Molino de água  
Campo de emergência, Fardol  
Localidades
- Linha transmissora de energia, Cerca**  
Linha telefônica
- Rodovias**  
auto-estrada  
pavimentação  
sem pavimentação  
sem pavimentação  
caminho carroçável  
trilha, caminho e picada  
prefeio de estrada: federal, estadual
- Ferrovias**  
bitola larga  
bitola estreita

### CONVENÇÕES CARTOGRÁFICAS

- ELEMENTOS ALTIMÉTRICOS**  
Ponto trigonométrico, Referência de nível  
Ponto astronômico, Ponto barométrico  
Cota comprovada  
Superfície deformada, Areia

- ELEMENTOS DE HIDROGRAFIA**  
Curso d'água intermitente  
Lago ou lagoas intermitente  
Terreno sujeito a inundação, Salina  
Brejo ou pântano  
Poço lígual, Nascente  
Rápidos e cachoeiras grandes  
Rápidos e cachoeiras  
Rocha submersa e a descoberto  
Moche e represa; terra e alvenaria  
Ancoradouro, Rio seco ou de alagado  
Recife rochoso

- LIMITES**  
Internacional  
Interestadual  
Intermunicipal  
áreas especiais



Escala 1 : 100.000


SISTEMA DE PROJEÇÃO UTM  
Origem da quilometragem UTM: Equador e Meridiano 45 WGr,  
Adoção as constantes de 10000 e 500 Km respectivamente  
DATUM: NORONHA  
TAL: SIA 49

Este produto integra a coleção de mapas municipais gerados de forma semi-automatizada, a partir da junção dos dados do Movimento Sistemático Brasileiro produzido pelo IBGE, com o cadastro em formato raster elaborado e da Malha Municipal Digital do IBGE, com atualização proveniente de diversas fontes, sem tratamento plano de integração e consolidação dos elementos cartográficos.

MINISTÉRIO DO PLANEJAMENTO, ORÇAMENTO E GESTÃO  
INSTITUTO BRASILEIRO DE GEOGRAFIA E ESTATÍSTICA  
A DIRETORIA DE GEOCIÊNCIAS agradece a gentileza da comunicação  
de dados ou informações verificadas neste mapa.  
AV. Brasil, 15.071 - Planalto das Laranjeiras  
Rio de Janeiro-RJ - CEP 21.241-451  
© 2007 - todos os direitos reservados

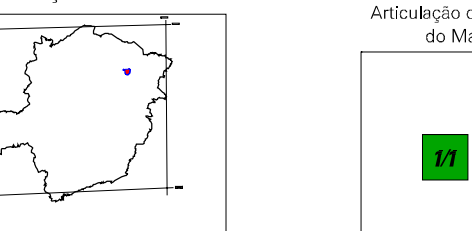
GEOCÓDIGO		NOME
Distrito	Subdistrito	
311950005		CORONEL MURTA
311950010		BARRA DO SALINAS
311950016		FREIRE CARDOOSO

### Localização do município no Mapeamento Sistemático

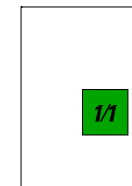


Fonte: Mapa Índice do Brasil - IBGE

### Localização no Estado



### Articulação das Partes do Mapa



### Coronel Murta-MG

#### ASPECTOS FÍSICOS

Mesorregião:	Sudeste Sudoeste	
Microrregião:	ARACUAÍ	
Altitude da Sede:	Área:	818,0 km <sup>2</sup>
Latitude: -16,819	E: -48,869	MC
Longitude: -42,182	N: 9169470	45

#### CRONOLOGIA

MALHA TERRITORIAL	2007
EDIÇÃO	27-11-2007
Informações relativas à documentação histórica e atualização	
Consultar Metadados	

#### IMPLEMENTAÇÃO

Coordenação Técnica	CCAR
Coordenação Cartográfica	CCAR
Coordenação Temática	CETE
Coordenação de Estruturas Territoriais	CETE
Unidades Produtoras	Unidades Estaduais do IBGE
Disseminação:	Centro de Documentação e Disseminação da Informação CDDI