

MAPA MUNICIPAL ESTATÍSTICO

CONVENÇÕES CARTOGRÁFICAS

ELEMENTOS PLANIMÉTRICOS

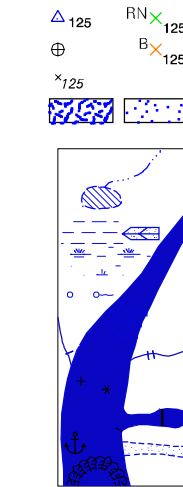
- Edificações
- Igreja, Escola, Mina
- Moinho de vento, Moinho de água
- Campo de emergência, Farol
- Localidades
- Linha transmissora de energia, Cerca
- Linha telefônica
- Rodovias
- auto-estrada
- pavimentada
- sem pavimentação
- sem pavimentação
- caminho carroçável
- trilha, caminho e picada
- prefeixo de estrada: federal, estadual
- Ferrovias
- bitola larga
- bitola estreita

ELEMENTOS ALTIMÉTRICOS

- Ponto trigonométrico, Referência de nível
- Ponto astronômico, Ponto barométrico
- Cota comprovada
- Superfície deformada, Área

ELEMENTOS DE HIDROGRAFIA

- Curso d'água intermitente
- Lago ou lagoa intermitente
- Terreno sujeito a inundação, Salina
- Beço ou pântano
- Poço (água), Nascente
- Rápidos e cachoeiras grandes
- Rápidos e cachoeiras
- Rocha submersa e a descoberto
- Molhe e represa: terra e alvenaria
- Ancoradouro, Rio seco ou de alúvio
- Recife rochoso



Convenções Temáticas			
Limites: Distrital			
Sub-Distrital			
Setor Consistivo			
Identificação			
Distrito	Sub-Distrito	Sector Rural	Sector Urbano Aglomerado Rural
[Symbol]	[Symbol]	[Symbol]	[Symbol]

LIMITES
internacional
interestadual
intermunicipal
áreas especiais

Escala 1 : 100.000


SISTEMA DE PROJEÇÃO UTM
Datum de referência: UTM; Datum e Meridiano 45 WIG.
Acréscimos as constantes de 10.000 e 500 Km respectivamente
DATUM HORIZONTAL: SAD 68
Este produto integra a coleção de mapas municipais gerados de forma semi-automatizada, a partir de imagens de satélite e do Mapeamento Sistemático produzido pelo IBGE, DSI e outros, em formato raster e/ou vetorial e da Malha Municipal Digital do IBGE, com atualização proveniente de diversas fontes, sem tratamento pleno de integração e complementação dos elementos cartográficos.

MINISTÉRIO DO PLANEJAMENTO, ORÇAMENTO E GESTÃO
INSTITUTO BRASILEIRO DE GEOGRAFIA E ESTATÍSTICA
A DIRETORIA DE GEOCIÊNCIAS atribuiu a prioridade de comunicação de falhas ou inconsistências neste mapa.
AV. Brasil, 16.671 - Paraisópolis, Belo Horizonte, Minas Gerais, Brasil.
R. Rio de Janeiro, 15 - CEP 21.241-461
©IBGE - DIREITOS DE REPRODUÇÃO RESERVADOS

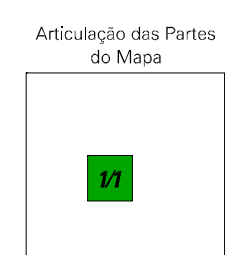
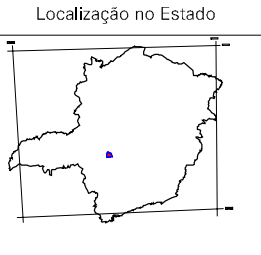
Divisão Política-Administrativa

GEOCÓDIGO	Subdistrito	NOME
312470905		ESTRELA DO INDAIA
312470810		BAU

Localização do município no Mapeamento Sistemático



Fonte: Mapa Índice do Brasil - IBGE



Estrela do Indaia-MG

ASPECTOS FÍSICOS

Mesorregião:	CENTRAL-MINEIRA
Microrregião:	BOM DESPACHO
Altitude da Sede:	Área: 635,0 Km ²
COORDENADAS DA SEDE	
Latitude: -19,522	E: 41,7322
Longitude: -48,788	N: 7841216
IMC	45

CRONOLOGIA

MALHA TERRITORIAL	2007
EDIÇÃO	17:12:2007
Informações relativas a documentação básica e atualização	Consultar Metadados

IMPLEMENTAÇÃO

Coordenação Técnica:	CCAR
Coordenação Cartográfica:	CCAR
Coordenação de Estruturas Territoriais:	CETE
Unidades Produtoras:	Unidades Estaduais do IBGE
Dissiminação:	Centro de Documentação e Dissiminação da Informação CDDI