

MAPA MUNICIPAL ESTATÍSTICO

ELEMENTOS PLANIMÉTRICOS

- Edificações: Igreja, Escola, Mina, Moinho de vento, Moinho de água, Campo de emergência, Farol, Localidades.
- Linha transmissora de energia, Cerca, Linha telefônica.
- Rodovias: auto-estrada pavimentada, sem pavimentação, sem pavimentação, caminho carroçável, trilha, caminho e picada, prefixo de estrada: federal, estadual.
- Ferrovias: bitola larga, bitola estreita.

CONVENÇÕES CARTOGRÁFICAS

- ELEMENTOS ALTIMÉTRICOS:**
 - Ponto trigonométrico, Referência de nível, Ponto astronômico, Ponto barométrico, Cota comprovada, Superfície deformada, Área.
- ELEMENTOS DE HIDROGRAFIA:**
 - Curso d'água intermitente, Lago ou lagoa intermitente, Terreno sujeito a inundação, Salina, Brejo ou pântano, Poço (água), Nascente, Rápidos e cachoeiras grandes, Rápidos e cachoeiras, Rocha submersa e a descoberto, Molhe e represa: terra e alvenaria, Ancondouro, Rio seco ou de alívio, Recife rochoso.

Convenções Temáticas

Identificação	Setor Urbano	Setor Rural	Setor Aglomerado Rural
Distrito			
Sub-Distrito			
Sector Conselheiro			

- LIMITES:**
 - internacional
 - interestadual
 - intermunicipal
 - áreas especiais

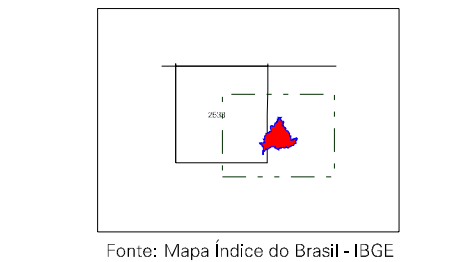
Escala 1 : 50.000

SETEMA DE PROJEÇÃO UTM
Origem da quilômetro UTM: Equador e Meridiano 45 WIG.
Acréscimos as constantes de 10.000 e 500 km respectivamente
DATUM HORIZONTAL: SAD 69
Este produto integra a coleção de mapas municipais gerados de forma sistemática, a partir da junção das folhas do Mapeamento Sistemático Brasileiro produzidas pelo IBGE, DSE e outros, em formato raster, atualizadas e da Malha Municipal Digital do IBGE, com atualização proveniente de diversas fontes, sem tratamento pleno de integração e complexidade dos elementos cartográficos.

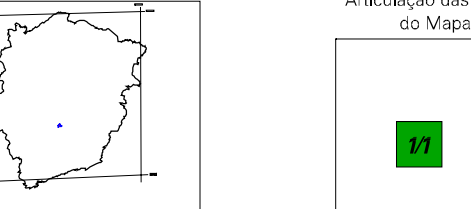
MINISTÉRIO DO PLANEJAMENTO, ORÇAMENTO E GESTÃO
INSTITUTO BRASILEIRO DE GEOGRAFIA E ESTATÍSTICA
A DIRETORIA DE GEOCÓDIGOS registra e gerencia a nomenclatura de faturas ou unidades verificadas neste mapa.
AV. Brasil, 19.671 - Planalto das Laranjeiras
Rio de Janeiro/RJ - CEP 21.241-061
© 2007 - SERVIÇO DE APOIO À ADMINISTRAÇÃO

Divisão Político-Administrativa		NOME	
GEOCÓDIGO	Distrito	Sub-distrito	FLORESTAL
31260000			

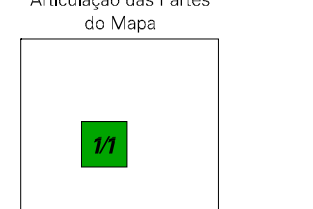
Localização do município no Mapeamento Sistemático



Localização no Estado



Articulação das Partes do Mapa



Florestal-MG

ASPECTOS FÍSICOS	
Visoragem:	METROPOLITANA DE BELO HORIZONTE
Microrregião:	PARÁ DE MINAS
Altitude da Sede:	Área: 194,2 km²
Coordenadas da Sede:	Coordenadas da Sede
Latitude:	Longitude:
19.5003	-44.433
45	
CRONOLOGIA	
Malha Territorial:	2007
Edição:	17.12.2007
Informações:	Consultar Metadados
IMPLEMENTAÇÃO	
Coordenação Técnica:	CGAR
Coordenação de Cartografia:	
Coordenação Técnica:	CEFE
Unidades Produtoras:	
Unidades Executoras:	
Discriminação:	Centro de Documentação e Disseminação de Informação
CDI	