

Ipiacu-MG

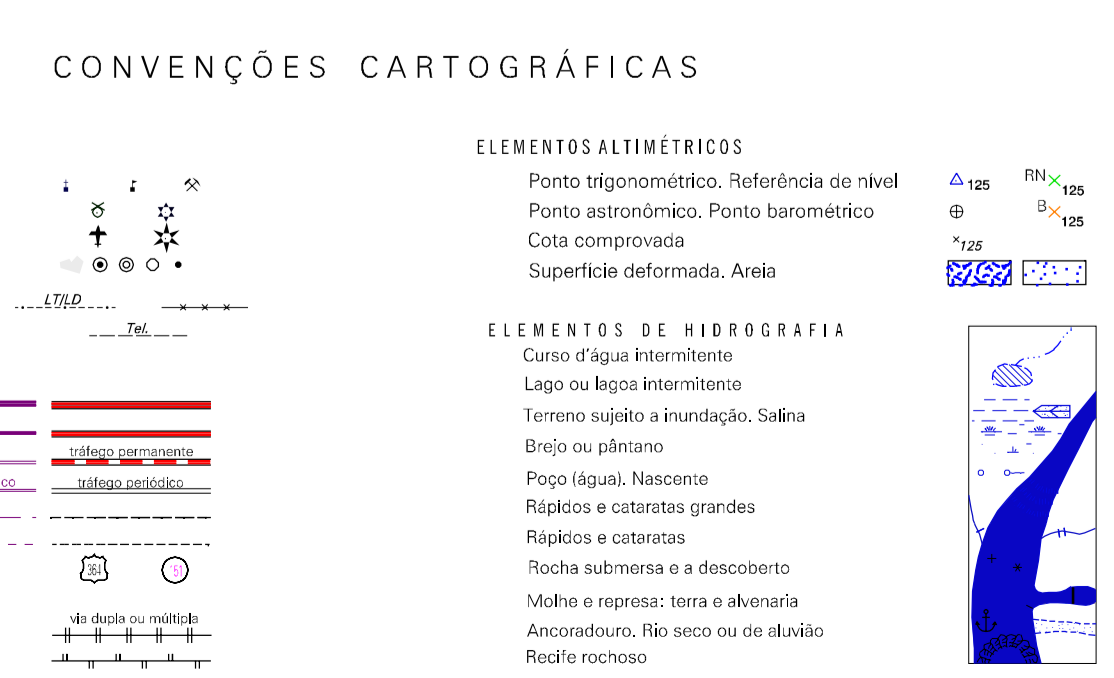
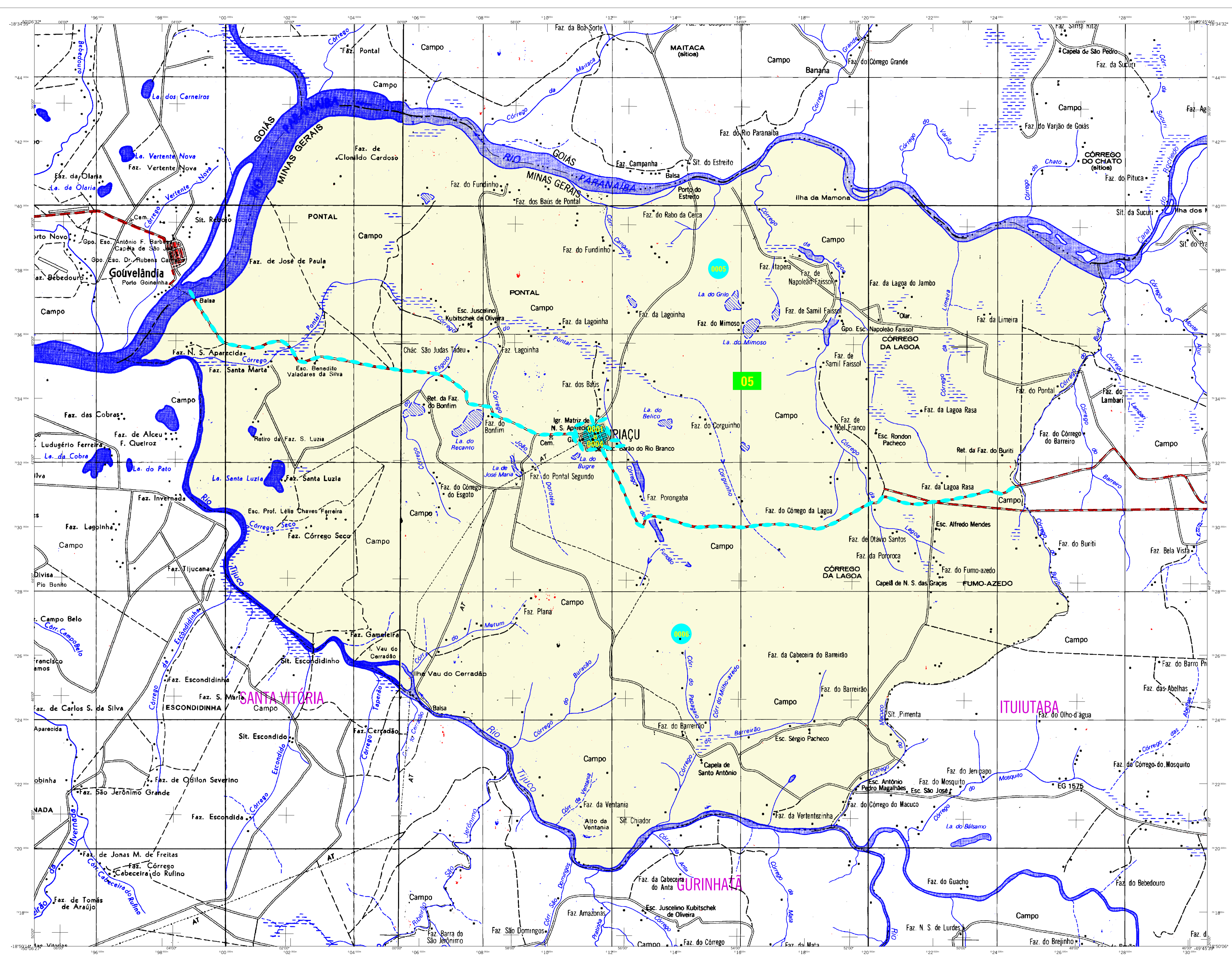
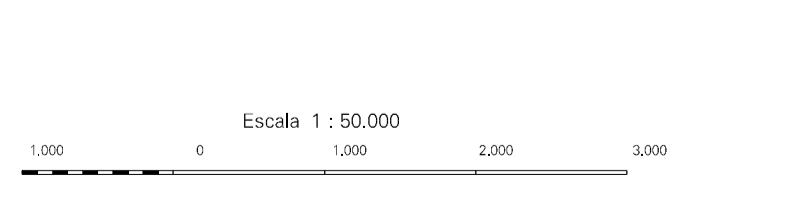


Table with 3 columns: Limites (Municipal, Sub-distrito, Setor Censitário), Identificação, and Setor Urbano (Rural, Aglomerado Rural).

MAPA MUNICIPAL ESTATÍSTICO



SISTEMA DE PROJEÇÃO UTM, Datum Horizontal: SAD 69, Elevação em coordenadas de 500000 (00) no referencial DATUM HORIZONTAL: SAD 69.

Table with 2 columns: GEOCÓDIGO and NOME, showing the hierarchy from state to sub-district.

ASPECTOS FÍSICOS section including maps for 'Localização do município no Mapeamento Sistemático', 'Articulação das Partes do Mapa', and 'Localização no Estado', along with technical specifications for the map.