


- LEGENDA**
- CONVENÇÕES CARTOGRAFICAS**
- Linhas de transmissão de energia
  - Linhas de transmissão de gás
  - Linhas de transmissão de água
  - Linhas de transmissão de fibra óptica
  - Linhas de transmissão de dados
  - Linhas de transmissão de vídeo
  - Linhas de transmissão de áudio
  - Linhas de transmissão de imagem
  - Linhas de transmissão de voz
  - Linhas de transmissão de dados e voz
  - Linhas de transmissão de dados e vídeo
  - Linhas de transmissão de dados e áudio
  - Linhas de transmissão de dados e imagem
  - Linhas de transmissão de dados e voz e vídeo
- ELEMENTOS ALTIMÉTRICOS**
- Ponto trigonométrico
  - Ponto astronômico
  - Cota geométrica
  - Superfície deformada
  - Área
- ELEMENTOS DE HIDROGRAFIA**
- Curso d'água permanente
  - Lago ou lagoa permanente
  - Terreno sujeito a inundação
  - Eléio ou planície
  - Projeção de águas
  - Rápido e cascata
  - Rapido e cachoeira
  - Rocha submersa e descoberta
  - Mofo e resaca
  - Alcobaça
  - Recife rochoso

## MAPA MUNICIPAL ESTATÍSTICO

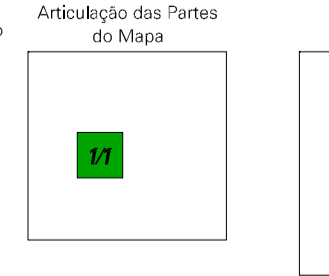
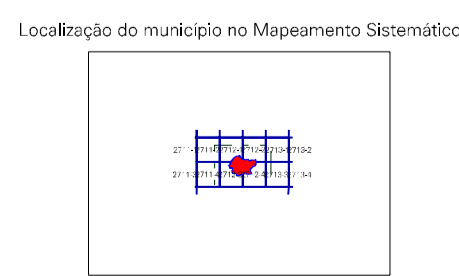


Escala 1 : 50.000

0 1000 2000 3000

MINISTÉRIO DO PLANEJAMENTO, ORÇAMENTO E GESTÃO  
INSTITUTO BRASILEIRO DE GEOGRAFIA E ESTATÍSTICA  
A DIRETORIA DE GEOGRAFIA e o SERVIÇO DE COORDENAÇÃO DE RECURSOS GEOGRÁFICOS  
AV. Brasil, 16.671 - Planalto dos Lus  
Rio de Janeiro - RJ, CEP: 22461-900

GEOCÓDIGO		NOME
3133006	ITAMONTE	ITAMONTE



ASPECTOS FÍSICOS	
Microrregião	SERROVICENTE DE MINAS
Mesorregião	SÃO LOURENÇO
Área	4.813 Km²
Altitude da Sede	1.239 m
Latitude	-22.94
Longitude	-44.62
N.º	759723
MC	45

IMPLEMENTAÇÃO	
Coordenação Técnica	CCAR
Coordenação Cartográfica	CCAR
Coordenação Territorial	CCAR
Coordenação de Estatísticas Territoriais	CCAR
Elaboração dos Dados	CCAR
Elaboração dos Mapas	CCAR
Elaboração da Base de Dados	CCAR
Elaboração do Documento de Referência	CCAR

CRONOLOGIA	
EDIÇÃO	2007
EDIÇÃO	2007
Elaboração cartográfica e diagramação	Consulmar Metais