

## MAPA MUNICIPAL ESTATÍSTICO

### ELEMENTOS PLANIMÉTRICOS


- Edificações: Igreja, Escola, Mina, Molho de vento, Molho de água, Campo de emergência, Farol, Localidades.
- Linha transmissora de energia, Cerca, Linha telefônica.
- Rodovias: autoestrada pavimentada, sem pavimentação, sem pavimentação, caminho carroçável, trilha, caminho e picada, prefixo de estrada: federal, estadual.
- Ferrovias: bitola larga, bitola estreita.

### CONVENÇÕES CARTOGRÁFICAS

- ELEMENTOS ALTIMÉTRICOS:** Ponto hipométrico, Referência de nível, Ponto astronômico, Ponto barométrico, Cota comprovada, Superfície deformada, Areia.
- ELEMENTOS DE HIDROGRAFIA:** Curso d'água intermitente, Lago ou lagoa intermitente, Terreno sujeito a inundação, Salina, Brejo ou pântano, Poço úmido, Nascente, Rápidos e cascatas, Rochas submersas e a descoberto, Molhe e represa: terra e alvenaria, Ancoradouro, Rio seco ou de alívio, Recife rochoso.

Convenções Temáticas			
Limites: Distrital		Setor Censitário	
Distrito	Sub-Distrito	Sector Rural	Sector Urbano
		Aldeamento Rural	

- LIMITES:** internacional, intermunicipal, intermunicipal, áreas especiais.




SISTEMA DE PROJEÇÃO UTM  
Origem da projeção: UTM Equador e Meridiano de V.G.  
Acridades: as coordenadas de 10.000 e 500 km respectivamente.  
DATUM HORIZONTAL: SAD 69  
Este produto integra a coleção de mapas municipais gerada de forma semi-automatizada a partir da junção das folhas do Mapeamento Sistemático Brasileiro produzida pelo IBGE. OSG e outros, em formato raster e vetorial e do Malha Municipal Digital do IBGE, com atualização proveniente de diversas fontes, sem tratamento plano de projeção e completação dos elementos cartográficos.

MINISTÉRIO DO PLANEJAMENTO, ORÇAMENTO E GESTÃO  
INSTITUTO BRASILEIRO DE GEOGRAFIA E ESTATÍSTICA  
A DIRETORIA DE GEOCÓDIGOS, SIG e Geração de Informação em Geoprocessamento  
AV. Brasil, 3030 - CEP 01508-000 - São Paulo, SP  
© IBGE - Todos os direitos reservados.


GEOCÓDIGO		NOME	
Distrito	Subdistrito		
3136405		JOAQUIM FELÍCIO	

### Localização do município no Mapeamento Sistemático

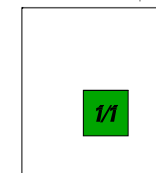


Fonte: Mapa Índice do Brasil - IBGE

### Localização no Estado



### Articulação das Partes do Mapa



### Joaquim Felício-MG

ASPECTOS FÍSICOS	
Mesorregião:	Centro-Sul
Região:	Centro-Sul
Localidade:	Joaquim Felício
Altitude da Sede:	Área: 790,6 km²
COORDENADAS DA SEDE	
Latitude: -17,788	E: 587776
Longitude: -44,172	N: 803897
M.C. 45	
CRONOLOGIA	
MALHA TERRITORIAL:	2007
EDIÇÃO:	11/10/2007
Informações relativas à documentação técnica e atualização. Consultar Metadados	
IMPLEMENTAÇÃO	
Coordenação Técnica:	Departamento de Cartografia - DECAR
Coordenação Temática:	Departamento de Estruturas Territoriais - DETRE
Unidades Produtoras:	Unidades Estaduais do IBGE
Sistema de Informação Geográfica e Disseminação da Informação - CDGI	