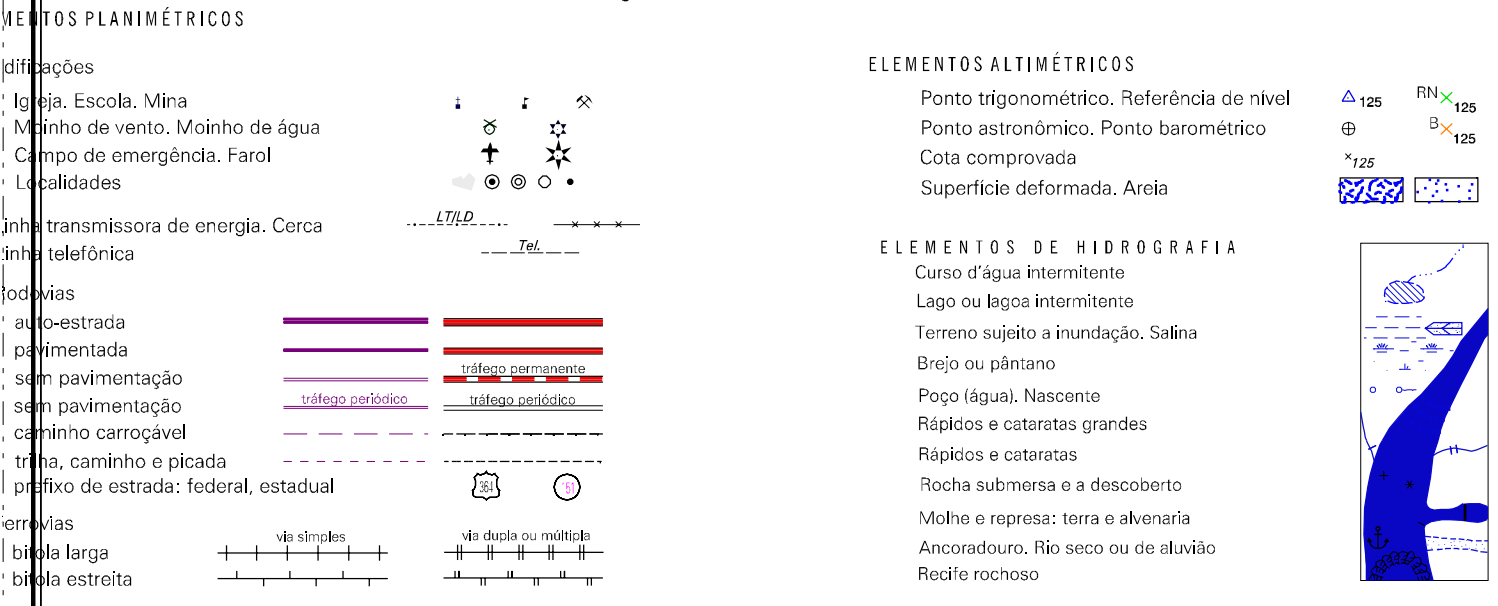
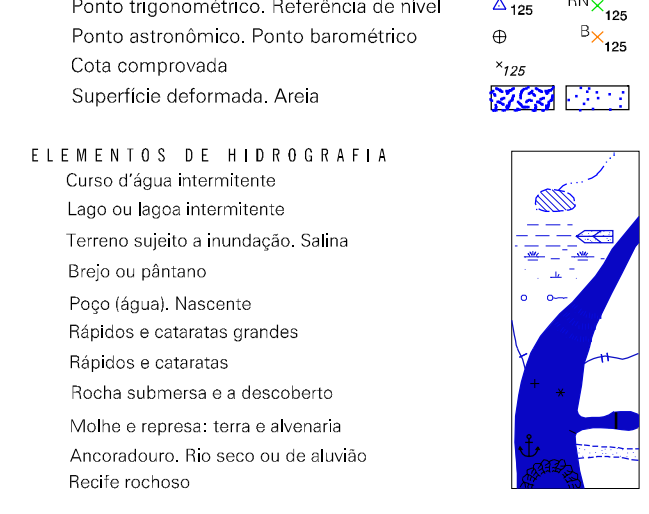


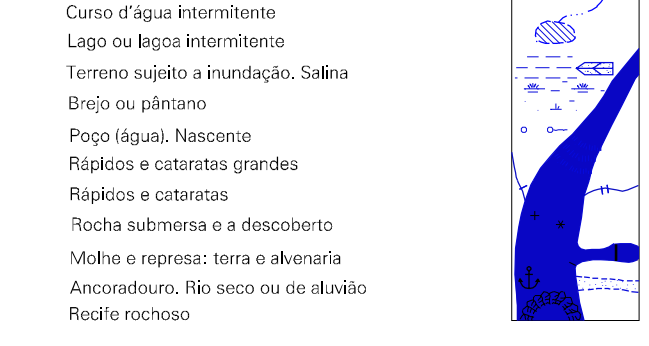
CONVENÇÕES CARTOGRÁFICAS



ELEMENTOS ALTIMÉTRICOS



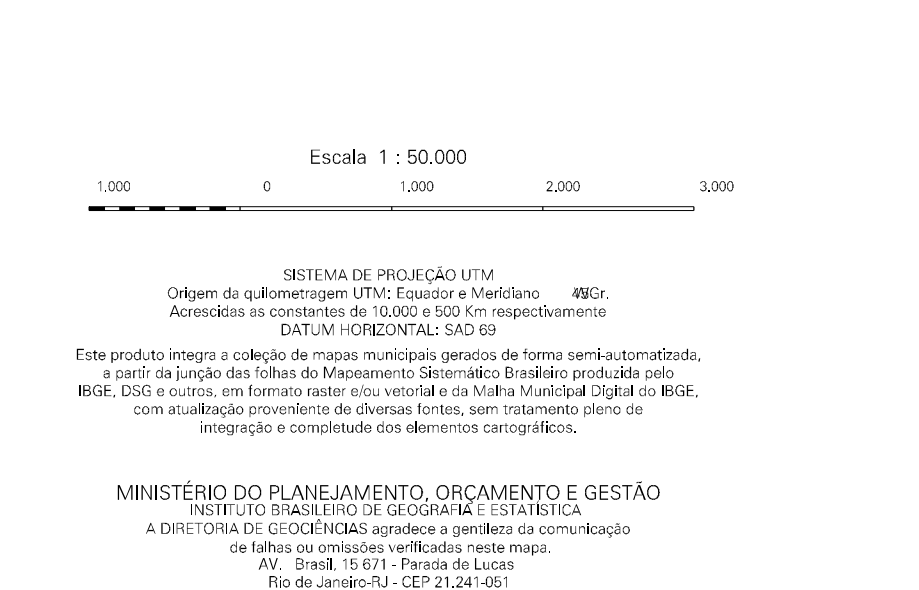
ELEMENTOS DE HIDROGRAFIA



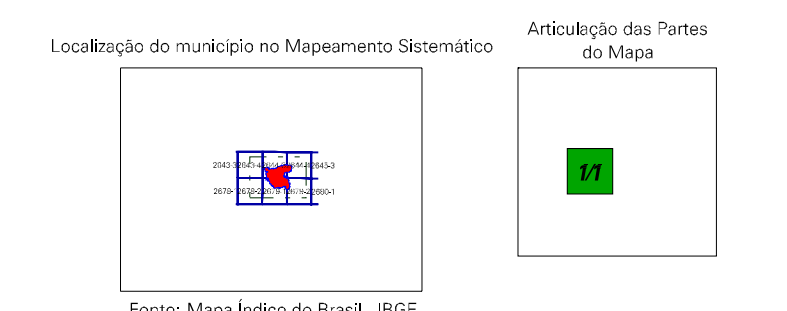
Convenções Temáticas			
Limites: Distrital	Sub-distrital	Sector	Cerimonial
Distrito	Sub-distrito	Sector	Urbanizado
		Sector	Sub-urbano
		Sector	Rural
		Sector	Agropecuário

LIMITES	
Internacional	---
Intermunicipal	- - - - -
Interdistrital	- · - · -
Intersectorial	- · - · -
Áreas especiais	...

MAPA MUNICIPAL ESTATÍSTICO



Divisão Político-administrativa	
GEOCÓDIGO	NOME
31391020	MADRE DE DEUS DE MINAS



Madre de Deus de Minas-MG

ASPECTOS FÍSICOS	
Coordenadas Geográficas	Área: 432,2 Km²
Altitude da Sede	1.410 m
Latitude: -21,450	Longitude: -48,430
E: 568407	M: 600000
N: 763429	45

IMPLEMENTAÇÃO	
Coordenação Técnica	CCAR
Coordenação Científica	CCAR
Coordenação de Estatísticas Territoriais	ESTET
Elaboração dos Mapas	IBGE
Elaboração dos Mapas	IBGE
Elaboração dos Mapas	IBGE
Elaboração dos Mapas	IBGE

CRONOLOGIA	
MALHA TERRITORIAL	2007
EDIÇÃO	29/10/2007
Informações e atualizações	Consultas: Metadados