

MAPA MUNICIPAL ESTATÍSTICO

Maravilhas-MG

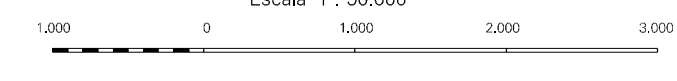
ELEMENTOS PLANIMÉTRICOS

- Edificações
- Igreja, Escola, Mina
- Moinho de vento, Moinho de água
- Campo de emergência, Farol
- Localidades
- Linha transmissora de energia, Cerca
- Linha telefônica
- Rodovias
- auto-estrada
- pavimentada
- sem pavimentação
- sem pavimentação
- caminho carroçável
- trilha, caminho de picada
- prefixo de estrada: federal, estadual
- Ferrovias
- bitola larga
- bitola estreita

CONVENÇÕES CARTOGRÁFICAS

- Ponto trigonométrico, Referência de nível
- Ponto astronômico, Ponto barométrico
- Cota comprovada
- Superfície deformada, Área
- Elementos de Hidrografia
- Curso de água intermitente
- Lago ou lagoa intermitente
- Terenos sujeitos a inundação, Salina
- Brejo ou pântano
- Poço (lúgus), Nascente
- Rápidos e cachoeiras grandes
- Rápidos e cachoeiras
- Rocha submersa e a descoberto
- Molho e represa; terra e alvenário
- Ancondouro, Rio seco ou de aluvião
- Recife rochoso

Convenções Temáticas	
Limites: Distrital	Identificação
Sub-Distrital	Sub-Distrital
Sector Censitário	Sector Rural
	Sector Urbano
	Aglomerado Rural



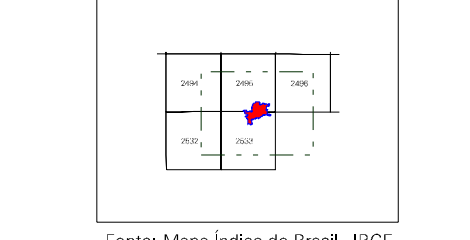
ORIGEM DA PRODUÇÃO DO MAPA
Este produto integra a coleção de mapas municipais gerados de forma automatizada, a partir das informações cadastrais e geográficas disponibilizadas pelo IBGE, DSE e outros, em formato raster ou vetorial e da Malha Municipal Digital do IBGE, com atualização proveniente de diversas fontes, sem tratamento pleno de integração e correção dos elementos cartográficos.

MINISTÉRIO DO PLANEJAMENTO, ORÇAMENTO E GESTÃO
INSTITUTO BRASILEIRO DE GEOGRAFIA E ESTATÍSTICA
A DIRETORIA DE GEOCÓDIGOS registra e gerencia a comunicação de fatos ou ocorrências verificadas neste mapa.
At. Brasília, 15 de 01 de 2007.
Nº de Registro: CRP 21.241-051
© 2007 - Todos os direitos reservados.

Divisão Político-Administrativa

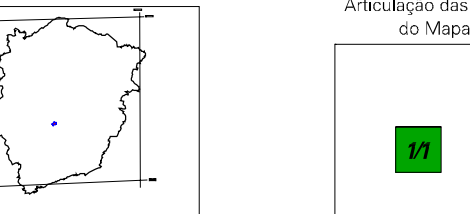
GEOCÓDIGO	NOME
313870605	DISTRITO
3139706	SUBDISTRITO
	MARAVILHAS

Localização do município no Mapeamento Sistemático

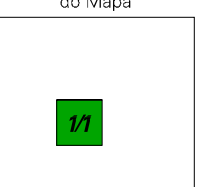


Fonte: Mapa Índice do Brasil - IBGE

Localização no Estado



Articulação das Partes do Mapa



ASPECTOS FÍSICOS

Microrregião:	METROPOLITANA DE BELO HORIZONTE
Mesorregião:	SETE LAGOAS
Altitude da Sede:	Área: 260,2 Km²
Coordenadas da Sede:	COORDENADAS DA SEDE
Latitude: -19°31'6"	E: 53°39'4"
Longitude: -44°47'8"	N: 174°30'27"
	MAC: 45

CRONOLOGIA

MALHA TERRITORIAL	2007
EDICÃO	29-10-2007
Atualização:	Consultar Metadados

IMPLEMENTAÇÃO

Coordenação Técnica:	CCAR
Coordenação Geral:	CCAR
Coordenação de Estruturas Territoriais:	CTE
Unidades Produtoras:	
Unidades Especializadas do IBGE:	
Desenvolvimento:	
Centro de Documentação e Disseminação de Informação:	CCDI