

MAPA MUNICIPAL ESTATÍSTICO

Matozinhos-MG

CONVENÇÕES CARTOGRÁFICAS

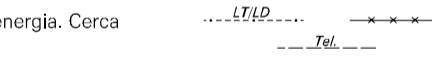
ELEMENTOS PLANIMÉTRICOS

Edificações

Igreja, Escola, Mina
Moinho de vento, Moinho de água
Campo de emergência, Farol
Localidades

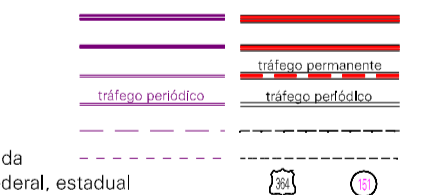


Linha transmissora de energia, Cerca
Linha telefônica



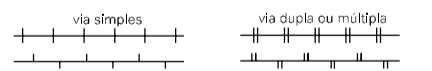
Rodovias

auto-estrada pavimentada
sem pavimentação
caminho carroçável
trilha, caminho e picada
prefixo de estrada: federal, estadual



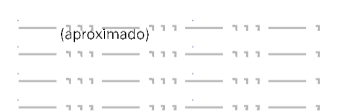
Ferrovias

bitola larga
bitola estreita



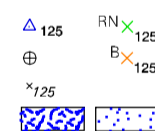
LIMITES

internacional
interestadual
intermunicipal
áreas especiais




ELEMENTOS ALTIMÉTRICOS

Ponto trigonométrico. Referência de nível
Ponto astronômico. Ponto barométrico
Cota comprovada
Superfície deformada, Areia



ELEMENTOS DE HIDROGRAFIA

Curso d'água intermitente
Lago ou lagoa intermitente
Terreno sujeito a inundação, Salina
Brejo ou pântano
Poço (água), Nascente
Rápidos e cachoeiras grandes
Rápidos e cachoeiras
Rocha submersa e a descoberto
Molhe e represa: terra e alvenaria
Ancoradouro. Rio seco ou de aluvião
Recife rochoso



Escala 1 : 250.000



SISTEMA DE PROJEÇÃO UTM
Origem da quilometragem UTM: Equador e Meridiano 5 WGr.
Acréscimos as constantes de 10.000 e 500 Km respectivamente
DATUM HORIZONTAL: SAD 69

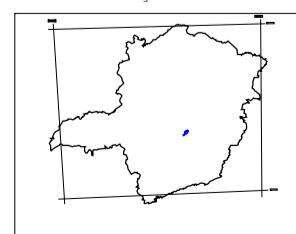
Este produto integra a coleção de mapas municipais gerados de forma semi-automatizada, a partir da junção das folhas do Mapeamento Sistemático Brasileiro produzida pelo IBGE, DSG e outros, em formato raster e/ou vetorial e da Malha Municipal Digital do IBGE, com atualização proveniente de diversas fontes, sem tratamento pleno de integração e completude dos elementos cartográficos.

MINISTÉRIO DO PLANEJAMENTO, ORÇAMENTO E GESTÃO
INSTITUTO BRASILEIRO DE GEOGRAFIA E ESTATÍSTICA
A DIRETORIA DE GEOCIÊNCIAS agradece a gentileza da comunicação de falhas ou omissões verificadas neste mapa.
AV. Brasil, 15 671 - Parada de Lucas
Rio de Janeiro-RJ - CEP 21.241-051
©IBGE - DIREITOS DE REPRODUÇÃO RESERVADOS

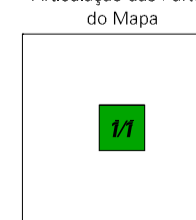
Divisão Político-Administrativa

GEOCÓDIGO		NOME
Distrito	Subdistrito	
314110805		MATOZINHOS
314110810		MOCAMBEIRO

Localização no Estado



Articulação das Partes do Mapa



ASPECTOS FÍSICOS

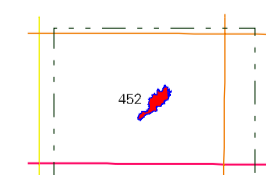
Mesorregião : METROPOLITANA DE BELO HORIZONTE		
Microrregião : SETE LAGOAS		
Altitude da Sede : Área : 262,8 Km2		
COORDENADAS DA SEDE		
Latitude : -19,558	E : 596401	MC
Longitude : -44,081	N : 7837162	45

IMPLEMENTAÇÃO

Coordenação Técnica: Coordenação de Cartografia	CCAR
Coordenação Temática: Coordenação de Estruturas Territoriais	CETE
Unidades Produtoras: Unidades Estaduais do IBGE	
Disseminação: Centro de Documentação e Disseminação da Informação	CDDI

CRONOLOGIA

MALHA TERRITORIAL	2007
EDIÇÃO	30-10-2007
Informações relativas a documentação básica e atualização	Consultar Metadados



Mapa Digital em Pdf			
Limites: Distrital			
Sub-Distrital			
Setor Censitário			
Identificação			
Distrito	Sub-Distrito	Setor Rural	Setor Urbano Aglomerado Rural