IBGE
INSTITUTO BRASILEIRO DE GEOGRAFIA E ESTATÍSTICA

Montes Claros-MG

Geocódigo
3143302

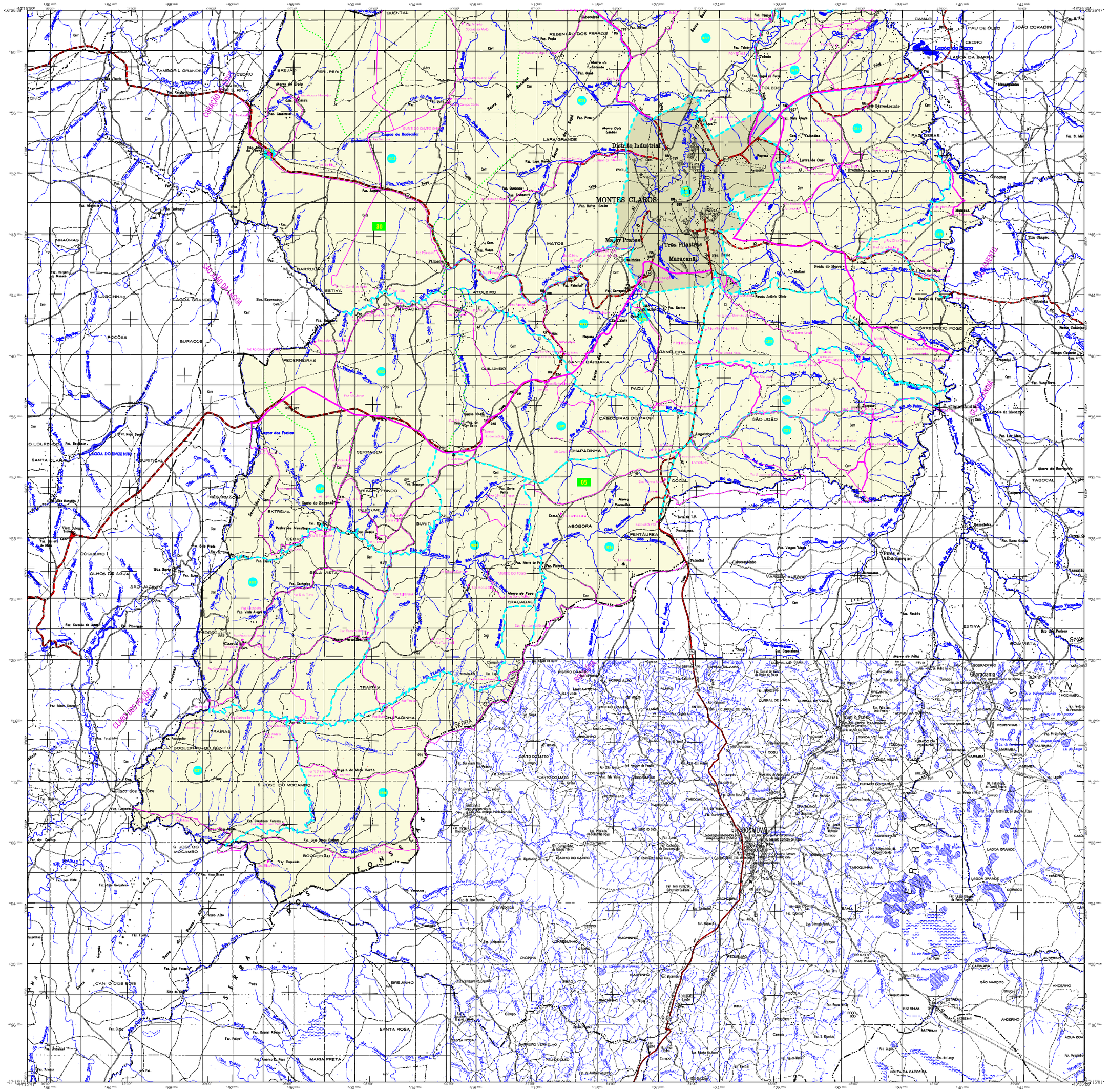

CONVENÇÕES CARTOGRÁFICAS

ELEMENTOS PLANIMÉTRICOS
Edificações
Igreja, Escola, Mina
Moinho de vento, Moinho de água
Campo de emergência, Farol
Cemitérios
Linha transmissora de energia, Cerca
Subestação de energia
Rodovias
pavimentada
com pavimentação
sem pavimentação
caminho carroçável
trilha, caminho e picada
Limite de estrada: federal, estadual
Ferrovias
bitola larga
bitola estreita

ELEMENTOS ALTIMÉTRICOS
Ponto trigonométrico, Referência de nível
Ponto astronômico, Ponto barométrico
Cota comprovada
Superfície deflorestada, Areia

ELEMENTOS DE HIDROGRAFIA
Curso d'água intermitente
Lago ou lagoa intermitente
Terreno sujeito a inundação, Salina
Brejo ou pântano
Poço (água), Nascente
Recifes e cabeços grandes
Rápidos e cataratas
Rocha submersa e a descoberto
Molha e recifes, ilhas e ilhéus
Ancoradouro, Rio seco ou de aluvião
Recife rochoso

Convenções Toponímicas
Limites: Distrito
Sub-Distrital
Setor Censitário
Inscrições: Distrito | Sub-Distrito | Setor Rural | Setor Urbano Aglomerado Rural

LIMITES
Internacional
Interestadual
Intermunicipal
Áreas especiais

Escala 1 : 100.000

SISTEMA DE PROJEÇÃO UTM
Origem da quilometragem UTM, Equador e Meridiano 45°W.
Acréscimos constantes de 10.000 e 500 Km respectivamente.
DATUM HORIZONTAL SAD 69

Esta carta foi elaborada com dados anteriores à criação do município de Ibiracatu, desmembrado de Montes Claros, e parte de Juvenília, Ubaí e Varzelândia, desmembrados de Manga, pela Lei Estadual nº 13.612, de 18/07/2000, com vigência em 01/01/2001. Sua área foi mantida em Montes Claros, Manga, Juvenília, Ubaí e Varzelândia, aguardando o processo de divisão e ajustamento de acordo com a legislação pertinente às divisas territoriais municipais.

MINISTÉRIO DO PLANEJAMENTO, ORÇAMENTO E GESTÃO
INSTITUTO BRASILEIRO DE GEOGRAFIA E ESTATÍSTICA
A DIRETORIA DE GEOCIÊNCIAS agradece todas as informações que forem encaminhadas sobre falhas ou omissões verificadas nesta carta.
AIG - Brasil - 1970 - Produção Cartográfica
Rio de Janeiro/RJ - CEP 21.241-051
0 0,5 1 1,5 2 Kilômetros

MAPA MUNICIPAL ESTATÍSTICO

Divisão Político-Administrativa

GEOCÓDIGO Distrito	Subdistrito	NOME
314330205		MONTES CLAROS
314330208		APARECIDA DO MUNDO NOVO
314330210		JUVENÍLIA
314330215		MIRALTA
314330220		NOVA ESPERANÇA
314330221		PANORÂMICA
314330225		SANTA ROSA DE LIMA
314330230		SÃO JOÃO DA LAGOINHA
314330235		SÃO PEDRO DA CARÇA
314330240		VILA NOVA DE MINAS

Localização do município no Mapeamento Sistemático
Fonte: Mapa Índice do Brasil - IBGE

Articulação das Folhas do Mi-mapa
2/1
V1

Localização no Estado

Montes Claros-MG

ASPECTOS FÍSICOS

Hidrografia:		
BACIA DE LIMITES:		
MUNICÍPIOS:		
MONTES CLAROS		
Altitude da Sede:	Área: 3.589,0 Km2	
DATUM HORIZONTAL SAD 69		
Latitude: -16:43:55	E: 621818	MC 45
Longitude: -43:52:02	N: 8182400	

IMPLEMENTAÇÃO

Coordenação Técnica:	
Coordenação de Cartografia	COCAR
Coordenação Temática:	
Coordenação de Setores Territoriais	COTET
Unidades Federadas:	
Unidades estaduais de IBGE	
Observação:	
Centro de Documentação e Disseminação da Informação	CDDI

CRONOLOGIA

MALHA TERRITORIAL	2007
EDIÇÃO	1ª ed. / 2007
Informações complementares à documentação textual e cartográfica	Consultar Metadados

Mapa Digital em PDF
Base Cartográfica:
Pontos por GPS, e/ou Imagens de Satélites

Montes Claros-MG

Geocódigo
3143302

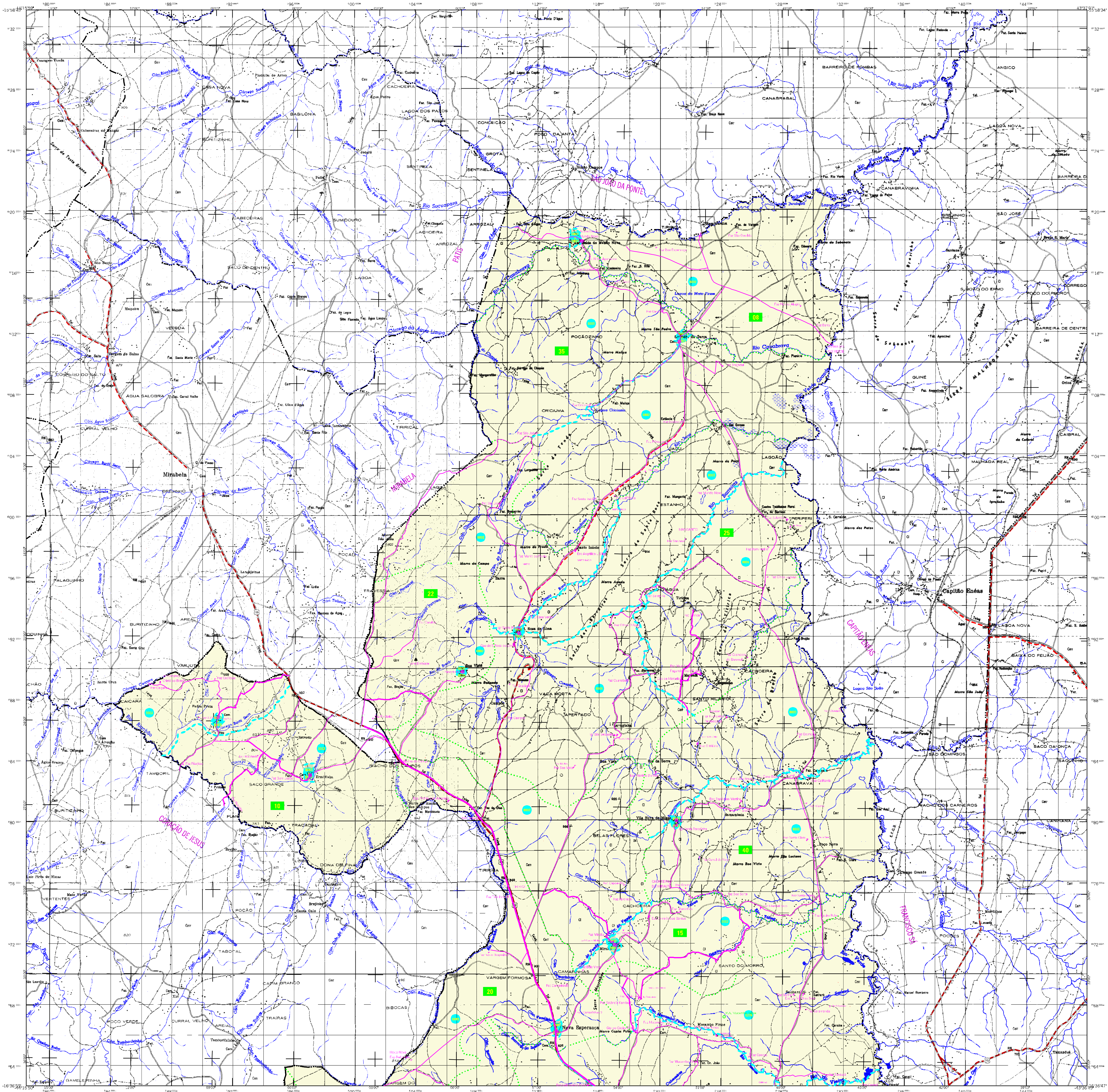

MAPA MUNICIPAL ESTATÍSTICO

CONVENÇÕES CARTOGRÁFICAS

ELEMENTOS PLANIMÉTRICOS
Edificações
Igreja, Escola, Mina
Moinho de vento, Moinho de água
Campo de emergência, Farol
Localidades
Linha transmissora de energia, Cerca
Linha telefônica
Rodovias
auto-estrada
pavimentada
sem pavimentação
sem pavimentação
caminho carroçável
trilha, caminho e picada
prefixo de estrada: federal, estadual
Ferrovias
bitola larga
bitola estreita

ELEMENTOS ALTIMÉTRICOS
Ponto trigonométrico, Referência de nível
Ponto astronômico, Ponto barométrico
Cota comprovada
Superfície deformada, Areia

ELEMENTOS DE HIDROGRAFIA
Curso d'água intermitente
Lago ou lagoa intermitente
Terreno sujeito a inundação, Salina
Brejo ou pântano
Poço (água), Nascente
Rápidos e cataratas grandes
Rápidos e cataratas
Rocha submersa e a descoberto
Molhe e represa: terra e alvenaria
Ancoradouro, Rio seco ou de aluvião
Recife rochoso

Convenções Temáticas			
Limites: Distrital			
Sub-Distrital			
Setor Censitário			
Identificação			
Distrito	Sub-Distrito	Setor Rural	Setor Urbano Aglomerado Rural

LIMITES
internacional
interestadual
intermunicipal
áreas especiais

Escala 1 : 100.000

SISTEMA DE PROJEÇÃO UTM
Origem da quilometragem UTM: Equador e Meridiano 45°
Acrescidas as constantes de 10.000 e 500 Km respectivamente
DATUM HORIZONTAL: SAD 69

Este produto integra a coleção de mapas municipais gerados de forma semi-automatizada, a partir da junção das folhas do Mapeamento Sistemático Brasileiro produzido pelo IBGE, DSG e outros, em formato raster e/ou vetorial e da Malha Municipal Digital do IBGE, com atualização proveniente de diversas fontes, sem tratamento pleno de integração e compilação dos elementos cartográficos.

MINISTÉRIO DO PLANEJAMENTO, ORÇAMENTO E GESTÃO
INSTITUTO BRASILEIRO DE GEOGRAFIA E ESTATÍSTICA
A DIRETORIA DE GEOCIÊNCIAS agradece a gentileza da comunicação de falhas ou omissões verificadas neste mapa
AV. Brasil, 15 671 - Parada de Lucas
Rio de Janeiro-RJ - CEP 21 241-051

© IBGE - DIREITOS DE REPRODUÇÃO RESERVADOS

Divisão Político-Administrativa

GEOCÓDIGO Distrito	GEOCÓDIGO Subdistrito	NOME
314330205		MONTES CLAROS
314330208		APARECIDA DO MUNDO NOVO
314330210		ERMIDINHA
314330215		MIRALTA
314330220		NOVA ESPERANÇA
314330222		PANORÂMICA
314330225		SANTA ROSA DE LIMA
314330230		SÃO JOÃO DA VEREDA
314330235		SÃO PEDRO DA GARÇA
314330240		VILA NOVA DE MINAS

Localização do município no Mapeamento Sistemático

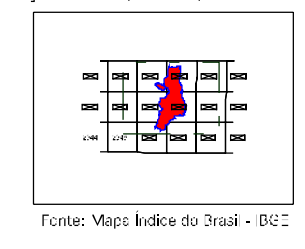

Fonte: Mapa Índice do Brasil - IBGE

Articulação das Partes do Mapa

2/1
1/1

Localização no Estado

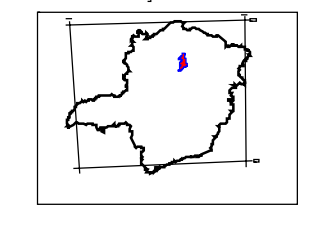

Montes Claros-MG

ASPECTOS FÍSICOS

Mesorregião : NORTE DE MINAS		
Microrregião : MONTES CLAROS		
Altitude da Sede :	Área : 3580.3 Km2	
COORDENADAS DA SEDE		
Latitude : -16.735 Longitude : -43.862	E : 621308 N : 8149406	MC 45

IMPLEMENTAÇÃO

Coordenação Técnica: Coordenação de Cartografia	CCAR
Coordenação Temática: Coordenação de Estruturas Territoriais	CETE
Unidades Produtoras: Unidades Estaduais do IBGE	
Disseminação: Centro de Documentação e Disseminação da Informação	CDDI

CRONOLOGIA

MALHA TERRITORIAL	2007
EDIÇÃO	03-11-2007
Informações relativas à documentação básica e atualização	Consultar Metadados

Mapa Digital em Pdf