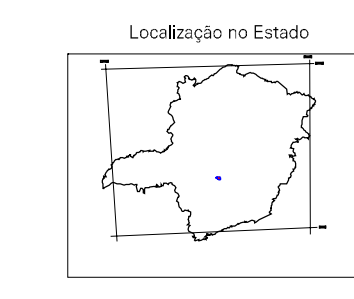
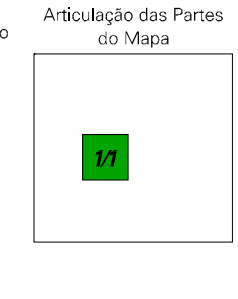



## MAPA MUNICIPAL ESTATÍSTICO

Escala 1 : 50.000



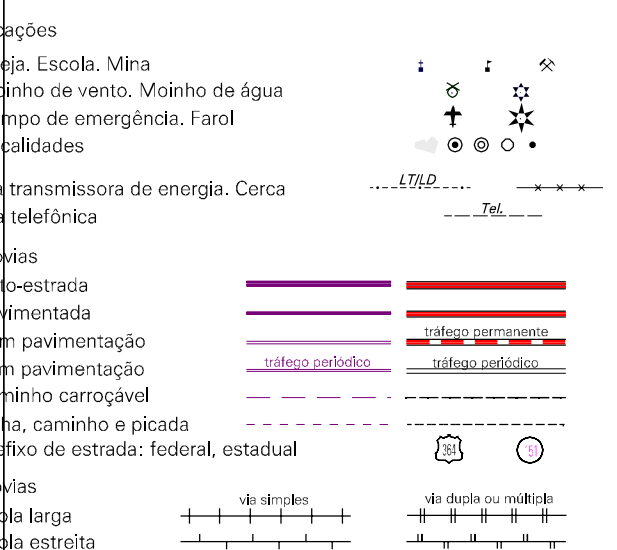
GEOCÓDIGO		NOME
3145208	Distrito	NOVA SERRANA
314520810	Subdistrito	BOA VISTA DE MINAS



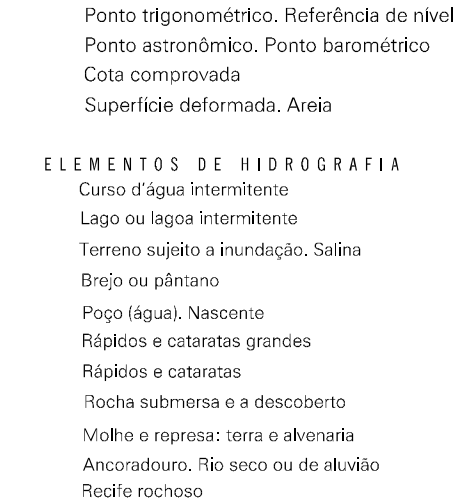
Nova Serrana-MG

### CONVENÇÕES CARTOGRÁFICAS

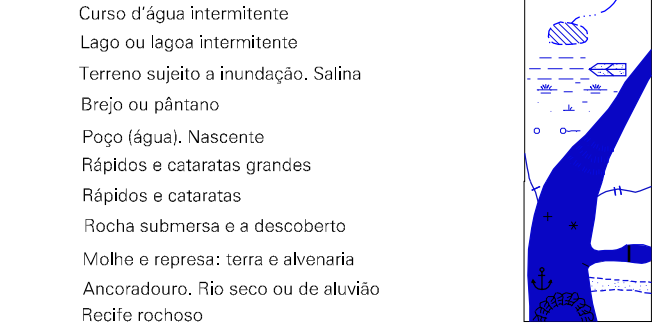
#### ELEMENTOS PLANIMÉTRICOS



#### ELEMENTOS ALTIMÉTRICOS



#### ELEMENTOS DE HIDROGRAFIA



Convenções Temáticas		
Limites: Distrital	Sub-Distrital	Sector Censitário
Identificação		
Distrito	Sub-Distrito	Sector Urbano
		Sector Rural
		Sector Aglomerado Rural

LIMITES	
Intencional	(---)
interdistrital	(---)
intermunicipal	(---)
áreas especiais	(---)

SISTEMA DE PROJEÇÃO UTM  
Objetivo: o datum-retangulo UTM Equador e Meridiano 486Z.  
Adopção de coordenadas de 10.000 x 500 Km respectivamente.  
DATUM HORIZONTAL: SAD 68  
Este produto integra a coleção de mapas municipais gerada de forma semi-automatizada,  
a partir de fontes de dados do Mapeamento Sistemático Brasileiro produzido pelo  
IBGE, 2002 e atualizado com os dados do Mapeamento Sistemático Digital do IBGE,  
com atualização proveniente de diversas fontes, sem tratamento plano de  
integração e consistência dos elementos cartográficos.

MINISTÉRIO DO PLANEJAMENTO, ORÇAMENTO E GESTÃO  
INSTITUTO BRASILEIRO DE GEOGRAFIA E ESTATÍSTICA  
A DIRETORIA DE GEOCÓDigos e gerencia a nomenclatura  
de todos os cartões publicados neste mapa.  
Av. Brasil, 11.911 - Planalto das Laranjeiras  
Rio de Janeiro/RJ - CEP 21.241-011  
© IBGE - 2007

ASPECTOS FÍSICOS	
Mesorregião:	OESTE DE MINAS
Microrregião:	BOA VISTA DE MINAS
Área da Sede:	282,9 Km <sup>2</sup>
Coordenadas da Sede:	MG
Latitude:	-19,37° S
Longitude:	-44,88° W
Altitude:	45

IMPLEMENTAÇÃO	
Coordenação Técnica:	CCAR
Coordenação Temática:	CCET
Coordenação de Estruturas Territoriais:	CCET
Unidades Produtoras:	Unidades Estatísticas do IBGE
Elaboração:	Centro de Documentação e Disseminação da Informação
Edição:	CCDI

CRONOLOGIA	
Edição:	2007
Informações relativas à	Consultar Metadados