

CONVENÇÕES CARTOGRAFICAS

- PLANIMÉTRICAS**
- Escala
 - Linhas de nível
 - Monte ou vento
 - Monte do gado
 - Campos de irrigação
 - Canais
 - Transmissões de energia
 - Canais telefônicos

ELEMENTOS ALTIMÉTRICOS


- Ponto trigonométrico
- Ponto astronômico
- Cota contígua
- Símbolo de elevação

ELEMENTOS DE HIDROGRAFIA

- Canais navegáveis
- Lagoas
- Torre de irrigação
- Diâmetros
- Represas
- Represas e usinas
- Represas e usinas
- Represas e usinas
- Represas e usinas
- Represas e usinas

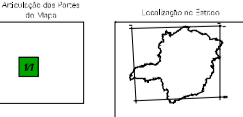
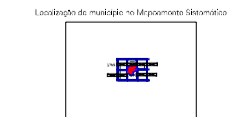
LIMITE	
Intermunicipal	---
Interestadual	---
Intramunicipal	---
Áreas especiais	---

MAPA MUNICIPAL ESTATÍSTICO



SISTEMA DE PROJEÇÃO: UTM
Datum: Spheroidal
Proj.: Mercator
Escala: 1:150.000
Proj.: UTM
Datum: Spheroidal
Proj.: Mercator

GEOCÓDIGO	Nome
3146008	OURÓ FINO
3146009	SÃO JOSÉ DO MATO DEFOLETO



ABRIGAMENTO	
ABRIGAMENTO	---
ABRIGAMENTO	---
ABRIGAMENTO	---
ABRIGAMENTO	---
ABRIGAMENTO	---

ABRIGAMENTO	
ABRIGAMENTO	---
ABRIGAMENTO	---
ABRIGAMENTO	---
ABRIGAMENTO	---
ABRIGAMENTO	---