

**CONVENÇÕES CARTOGRÁFICAS**

**ELEMENTOS PLANIMÉTRICOS**

Escala: Escola, Mina  
 Linha de vento, Molho de água  
 Campo de emergência, Farol  
 Localidades  
 Transmissora de energia, Cerca  
 Telefonia  
 Estrada  
 pavimentada  
 não pavimentada  
 linha de transmissão  
 caminho carroçável  
 trilho, caminho ou pista  
 trilho de estrada, federal, estadual  
 veredas  
 linha férrea  
 linha costeira

**ELEMENTOS ALTIMÉTRICOS**

Ponto altimétrico, Referência de nível  
 Ponto acentuado, Ponto barométrico  
 Cota compondida  
 Superfície deformada, Anéis

**ELEMENTOS DE HIDROGRAFIA**

Curso d'água intermitente  
 Lago ou lagoa intermitente  
 Tomada superior a inundação, Salina  
 Brejo ou planície  
 Poço (aquil), Nascente  
 Rijado e cataratas grandes  
 Rijado e cataratas  
 Rocha submersa e a descoberto  
 Molho e represa: terra e alvenaria  
 Ancoradouro, Rio seco ou de aluvião  
 Rio de escoamento

**CONVENÇÕES TEMÁTICAS**

Limites: Distrital	Sub-Distrital	Setor Censitário
---	---	---

**INTERMUNICIPAL**


Distrito	Sub-Distrito	Sector	Setor Urbano	Setor Aglomerado Rural
---	---	---	---	---

**LIMITES**

Internacional	Interestadual	Intermunicipal	intra-municipal
---	---	---	---

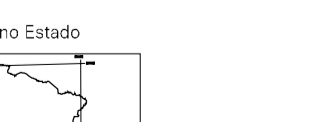
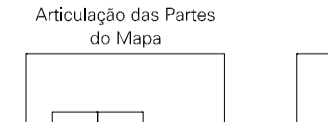

**Mapa Digital em PDF**  
Disponível em: [www.ibge.gov.br](http://www.ibge.gov.br)

**MAPA MUNICIPAL ESTATÍSTICO**



Divisão Público-Administrativa

GEOCÓDIGO	NOME
31461000	OURO PRETO
31461010	AMARANTINA
31461015	ANTÔNIO FERREIRA
31461020	CAÇEMINAS DO SUL
31461025	ENFERMEIRO COELHO
31461030	GUARANI
31461035	LARANJEIRAS
31461040	MARIPÓLIS
31461045	MOUMI
31461050	NOVA FERRAZ
31461055	NOVA FERRAZ DE NORTE
31461060	NOVA FERRAZ DE SUL
31461065	NOVA FERRAZ DE OESTE
31461070	NOVA FERRAZ DE LESTE
31461075	NOVA FERRAZ DE NORTE
31461080	NOVA FERRAZ DE SUDESTE
31461085	NOVA FERRAZ DE SUDOESTE
31461090	NOVA FERRAZ DE SUDESTE
31461095	NOVA FERRAZ DE SUDOESTE



**MINISTÉRIO DO PLANEJAMENTO, ORÇAMENTO E GESTÃO**  
INSTITUTO BRASILEIRO DE GEOGRAFIA E ESTATÍSTICA  
4 DEPARTAMENTO DE GEOGRAFIA, CARTOGRAFIA E SISTEMAS DE INFORMAÇÃO  
AV. Brasil, 15 071 - Planalto de Luz  
Rio de Janeiro - RJ 21.120-010  
© 2007 - IBGE

**CRONOLOGIA**

MALHA TERRITORIAL	EDICÃO	2010
Atualização de dados e documentação (tela e impressão)	Consultar Metadados	

**Ouro Preto-MG**

**ASPECTOS FÍSICOS**

Município: OURO PRETO  
 Área: 1.348,80 km²  
 Latitude: -20,288  
 Longitude: -43,500  
 Fone: 71 3598  
 Fax: 71 3598

**IMPLEMENTAÇÃO**

Coordenação Técnica: Coordenadora de Cartografia - CGAR  
 Coordenação Técnica: Coordenadora de Estrutura Territorial - CTE  
 Unidades Executoras: Unidades Estaduais do IBGE  
 Bloqueio: Centro de Documentação e Disseminação de Informação - CDDI











