

## MAPA MUNICIPAL ESTATÍSTICO

### ELEMENTOS PLANIMÉTRICOS

- Edificações
  - Igreja, Escola, Mina
  - Moinho de vento, Moinho de água
  - Campo de emergência, Farol
  - Localidades
- Linha transmissora de energia, Cerca
- Linha telefônica
- Rodovias
  - auto-estrada pavimentada
  - sem pavimentação
  - caminho carroçável
  - trilha, caminho e picada
  - prefeio de estradas: federal, estadual
- Ferrovias
  - bitola larga
  - bitola estreita

### CONVENÇÕES CARTOGRÁFICAS

#### ELEMENTOS ALTIMÉTRICOS

- Ponto trigonométrico, Referência de nível
- Ponto astronômico, Ponto barométrico
- Cota comprovada
- Superfície deformada, Área

#### ELEMENTOS DE HIDROGRAFIA

- Curso d'água intermitente
- Lago ou lagoa intermitente
- Terrão sujeito a inundação, Salina
- Brejo ou pantano
- Fogo (água), Nascente
- Rapádeos e cachoeiras grandes
- Rapádeos e cachoeiras
- Rocha submersa e a descoberto
- Molhe e represa; terra e alvararia
- Arco de pedra, Rio seco ou de alúvio
- Relevo rochoso

Convenções Temáticas			
Limites: Distrital	Sub-Distrital	Sector Conselheiro	
Identificação			
Distrito	Sub-Distrito	Sector Rural	Sector Urbano
		Agglomerado Rural	

**LIMITES**  
 Internacional  
 interestadual  
 intermunicipal  
 áreas especiais

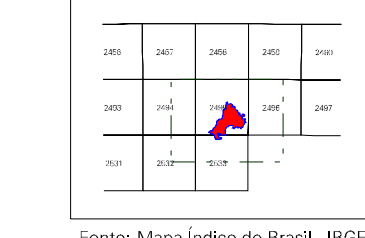
Escala 1 : 100.000

SISTEMA DE PROJEÇÃO UTM  
 Origem da quadriculagem UTM: Equador e Meridiano 45 WGL;  
 Acredita-se as constantes de 10000 e 600 Km (aproximadamente)  
 DATUM HORIZONTAL SIA-09  
 Este produto integra a coleção de mapas municipais gerados de forma semi-automatizada,  
 a partir da junção das folhas do Mapeamento Sistemático Brasileiro produzidas pelo  
 IBGE, DSE e outras, em formato raster e/ou vetorial e da Malha Municipal Digital do IBGE,  
 com atualização proveniente de diversas fontes, sem tratamento pleno de  
 integração e completude dos elementos cartográficos.

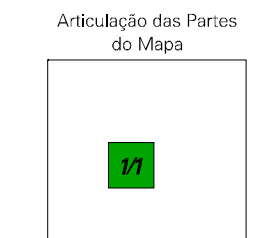
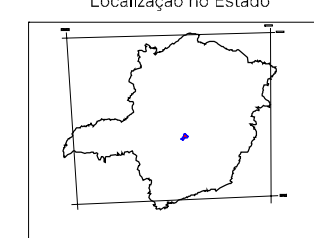
MINISTÉRIO DO PLANEJAMENTO, ORÇAMENTO E GESTÃO  
 INSTITUTO BRASILEIRO DE GEOGRAFIA E ESTATÍSTICA  
 A DIRETORIA DE GEOCENSOIS registra e gerencia a cartografia de  
 faturas ou cartilhas verificadas neste mapa.  
 Av. Brasil, 19.071 - Paranal de Lucas  
 Rio de Janeiro-RJ - CEP 21.241-051  
 © 2007 - IBGE

Divisão Político-Administrativa	
GEOCÓDIGO	NOME
314690905	PAPAGAIOS

Localização do município no Mapeamento Sistemático



Fonte: Mapa Índice do Brasil - IBGE



## Papagaios-MG

### ASPECTOS FÍSICOS

Mesorregião:	METROPOLITANA DE BELO HORIZONTE
Microrregião:	SITE LAGOS
Altitude da Sede:	Área: 562,4 km <sup>2</sup>
COORDENADAS DA SEDE	
Latitude: -19,449	E: 526451
Longitude: -44,748	N: 784943
	LAJ: 45

### CRONOLOGIA

MALHA TERRITORIAL	2007
EDICÃO	12-11-2007

Informações relativas à documentação básica e atualização Consultar Metadados

### IMPLEMENTAÇÃO

Coordenação Técnica:	CCAR
Coordenação de Cartografia:	
Coordenação de Estruturas Territoriais:	CFTE
Unidades Produtoras:	Unidades Estaduais do IBGE
Desempenho:	Centro de Documentação e Disseminação de Informação
	CCDI