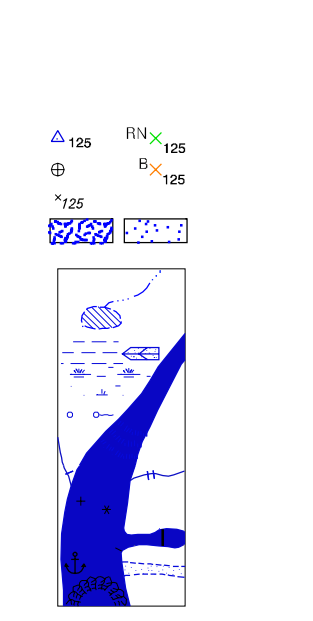


MAPA MUNICIPAL ESTATÍSTICO


Piracema-MG

CONVENÇÕES CARTOGRÁFICAS

- ELEMENTOS PLANIMÉTRICOS**
- Edificações: Igreja, Escola, Mina, Molino de vento, Molino de água, Campo de emergência, Farol, Localidades
 - Linha transmissora de energia, Cerca, Linha telefônica
 - Rodovias: auto-estrada, pavimentada, sem pavimentação, sem pavimentação, caminho carroçável, trilha, caminho e picada, prefixo de estrada: federal, estadual
 - Ferrovias: bitola larga, bitola estreita
- ELEMENTOS ALTIMÉTRICOS**
- Ponto trigonométrico, Referência de nível, Ponto astronômico, Ponto barométrico, Cota comprovada, Superfície deformada, Área
- ELEMENTOS DE HIDROGRAFIA**
- Curso d'água intermitente, Lago ou lagoa intermitente, Terreno sujeito a inundação, Salina, Brejo ou pântano, Poço (água), Nascente, Rápidos e cachoeiras grandes, Rápidos e cachoeiras, Rocha submersa e descoberto, Mofo e represa: terra e alvenaria, Alamedauro, Rio seco ou de albedo, Recife rochoso
- CONVENÇÕES TEMÁTICAS**
- Limites: Distrital, Sub-Distrital, Setor Censitário
 - Identificação: Distrito, Sub-Distrito, Setor Rural, Setor Urbano, Aglomerado Rural
- LIMITES**
- internacional, intermunicipal, áreas especiais

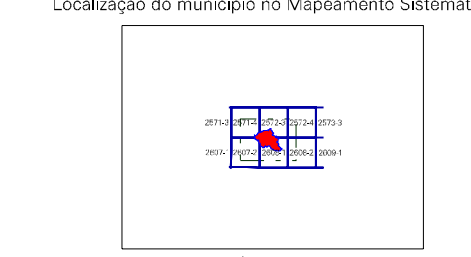


Escala 1 : 50.000



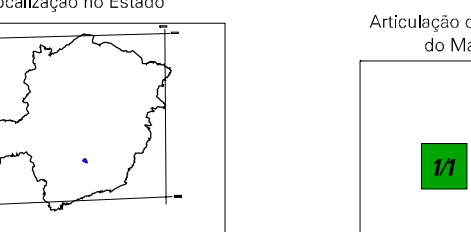
Divisão Político-Administrativa	
GEOCÓDIGO	NOME
315060405	PIRACEMA

Localização do município no Mapeamento Sistemático



Fonte: Mapa Índice do Brasil - IBGE

Localização no Estado



ASPECTOS FÍSICOS

Microrregião:	CETE DE MINAS
Mesorregião:	OLIVEIRA
Área:	202,2 Km²
Altitude da Sede:	563008
Coordenadas da Sede:	Latitude: -20,508 Longitude: -44,403
MC	45

CRONOLOGIA

MALHA TERRITORIAL	2007
EDIÇÃO	14.11.2007
Informações históricas e atualizações	Consultar Melhoradas

IMPLEMENTAÇÃO

Coordenação Técnica:	CGAR
Coordenação de Cartografia:	
Coordenação Temática:	
Coordenação de Estruturas Territoriais:	CETE
Unidades Produtoras:	Unidades Estaduais do IBGE
Responsabilidade:	
Centro de Documentação e Disseminação da Informação	CDI

ATUALIZAÇÕES CARTOGRÁFICAS
COR MAGENTAL: levantamentos por GPS e/ou Imagens de Satélites
COR VERDE: Lançamento aproximado sem comprovação cartográfica