

MAPA MUNICIPAL ESTATÍSTICO

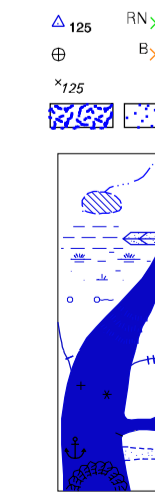
ELENTOS PLANIMÉTRICOS

- Edifícios: Igreja, Escola, Mina, Molino de vento, Molino de água, Campo de emergência, Fardol, Localidades
- Linha transmissora de energia: Cerca, Linha telefônica
- Rodovias: auto-estrada pavimentada, sem pavimentação, caminho carroçável, trilha, caminho e picada, prefeiro de estrada: federal, estadual
- Ferrovias: bitola larga, bitola estreita

CONVENÇÕES CARTOGRÁFICAS

ELEMENTOS ALTIMÉTRICOS

- Ponto trigonométrico, Referência de nível, Ponto astronômico, Ponto barométrico, Cota comprovada, Superfície deformada, Areia
- ELEMENTOS DE HIDROGRAFIA: Curso d'água intermitente, Lago ou lagoa intermitente, Terreno sujeito a inundação, Salina, Brejo ou pantano, Poço (água), Nascente, Rápidos e cachoeiras, Rápidos e cataratas, Rocha submersa e a descoberto, Molhe e represa: terra e silvenária, Ancoradouro, Rio seco ou de alúvio, Recife rochoso



Convenções Temáticas			
Limites: Distrital, Sub-Distrital, Setor Consistivo			
Identificação			
Distrito	Sub-Distrito	Setor Rural	Setor Urbano Aglomerado Rural
---	---	---	---

- LIMITES**
- internacional
 - intermunicipal
 - áreas especiais

Escala 1 : 50.000

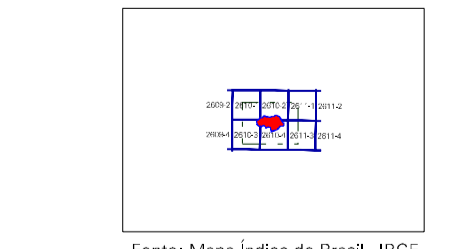
SISTEMA DE PROJEÇÃO UTM
Origem da equidistância UTM: Equador a Meridiano 45 W.
Acréscidas as constantes de 10.000 e 100 Km respectivamente
DATUM HORIZONTAL: SAD 69

Este produto integra a coleção de mapas municipais gerados de forma semi-automatizada, a partir da junção das folhas do Mapeamento Sistemático Brasileiro produzidas pelo IBGE. DSO e outros, em formato raster ou vetorial e da Malha Municipal Digital do IBGE, com atualização proveniente de diversas fontes, sendo tratadas através de integração e complementação dos elementos cartográficos.

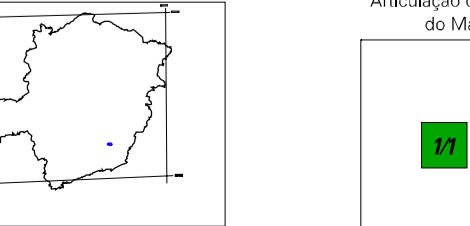
MINISTÉRIO DO PLANEJAMENTO, ORÇAMENTO E GESTÃO
INSTITUTO BRASILEIRO DE GEOGRAFIA E ESTATÍSTICA
A DIRETORIA DE GEOCIÊNCIAS agraciada a gentileza da comunicação de folhas ou orientações verificadas neste mapa.
AV. Brasil, 15.671 - Parada de Lucas
Rio de Janeiro - CEP 21.241-251
© IBGE - Todos os direitos reservados

Divisão Político-Administrativa	
GEOCÓDIGO	NOME
Distrito	Subdistrito
31531005	PRESIDENTE BERNARDES

Localização do município no Mapeamento Sistemático



Localização no Estado



Presidente Bernardes-MG

ASPECTOS FÍSICOS	
Mesorregião:	ZONA DA MATA
Microrregião:	VICOSA
Altitude da Sede:	Área: 237,0 Km ²
COORDENADAS DA SEDE	
Latitude: -20,769	E: 688631
Longitude: -43,188	N: 7792351
M.C. 45	
CRONOLOGIA	
MALHA TERRITORIAL:	2007
EDIÇÃO:	20-11-2007
Informações relativas a documentação básica e atualização Consultar Metadados	
IMPLEMENTAÇÃO	
Coordenação Técnica:	CCAR
Coordenação Temática:	CETE
Coordenação de Estruturas Territoriais:	
Unidades Produtoras:	Unidades Estaduais do IBGE
Disseminação: Centro de Documentação e Disseminação da Informação CDDI	