

**CONVENÇÕES CARTOGRÁFICAS**

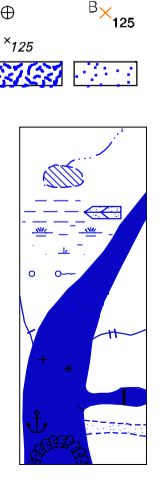
- VEZES PLANIMÉTRICAS**
- Utilizações
  - Malha Escala: Milha
  - Molho de vento, Molho de água
  - Campo de emergência, Farol
  - Localidades
  - transmissora de energia, Cerca telefônica
  - rodovias
  - elétrica
  - pavimentação
  - sem pavimentação
  - carroçável
  - trilha, caminho e picada
  - perfilho de estrada: federal, estadual
  - rodovias
  - malha larga
  - malha estreita

**ELEMENTOS ALTIMÉTRICOS**

- Ponto trigonométrico, Referência de nível
- Ponto astronômico, Ponto barométrico
- Cota comprovada
- Superfície deformada, Área

**ELEMENTOS DE HIDROGRAFIA**

- Curso d'água intermitente
- Lago ou lagoa intermitente
- Terreno sujeito a inundação, Salina
- Grupo ou planície
- Povo (lagos), Nascente
- Rápidos e cachoeiras grandes
- Rápidos e cachoeiras
- Rocha submersa e a descoberto
- Molho e represa: terra e alvenaria
- Ancoradouro, Rio seco ou de estuário
- Recife rochoso



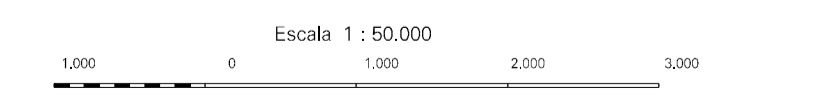
**Convenções Temáticas**

Identificação	Sector Rural	Sector Urbano	Agglomerado Rural
Distrito	Sub-Distrito	Sector Rural	Sector Urbano

**LIMITES**

Internacional	-----
Interestadual	-----
Intermunicipal	-----
Áreas especiais	-----

**MAPA MUNICIPAL ESTATÍSTICO**



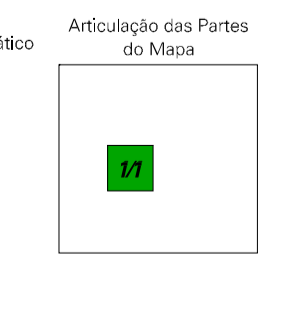
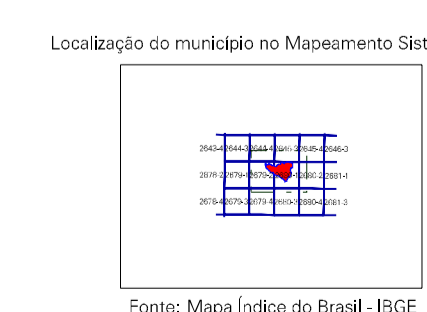
ESCALA 1 : 50.000

SISTEMA DE PROJEÇÃO UTM  
DATUM DA QUILÔMETRAGEM UTM: Escudo e Meridiano - BRG  
Acenômetro as coordenadas de 10,000 e 500 Km respectivamente  
DATUM HORIZONTAL: SCS 84

Este produto integra a coleção de mapas municipais gerados de forma automatizada, a partir da base de dados do Mapeamento Sistemático, produzida pelo IBGE. OSIS e outros, em formato raster e/ou vetorial, da Malha Municipal Digital do IBGE, com atualização proveniente de diversos fontes, sem tratamento, plano de integração e consistência dos elementos cartográficos.

MINISTÉRIO DO PLANEJAMENTO, ORÇAMENTO E GESTÃO  
DIRETORIA DE GEOCIÊNCIAS SPACIAIS e GESTÃO DA COMUNICAÇÃO  
INSTITUTO BRASILEIRO DE GEOGRAFIA E ESTATÍSTICA  
AV. Brasil 15.871 - Pavão de Leste  
Rio de Janeiro/RJ, CEP: 21.251-900  
©IBGE - SERVIÇO DE PRODUÇÃO ESTATÍSTICA

Distrito Político-Administrativo	
GEOCÓDIGO	NOME
31594070	SANTA RITA DE IBITIPOCA
31594071	BOM JESUS DO VERMELHO
315940715	PARAÍSO GARCIA



**Santa Rita de Ibitipoca-MG**

**ASPECTOS FÍSICOS**

Visorquia	
ZONA DA MATA	
Microclima	
ALCANCE FORTAL	
Altitude da Sede	Área : 323,9 Km <sup>2</sup>
Coordenadas Geográficas	
Latitude : -21,963	E : 61239
Longitude : -43,915	N : 261542
	M.C.
	45

**IMPLEMENTAÇÃO**

Coordenação Técnica	CCAR
Coordenação Técnica	CCTE
Coordenação de Estrutura Terrestre	
Unidades Produtoras	
Unidades Operadoras	
Unidades de Documentação e Disseminação da Informação	CCDI

**CRONOLOGIA**

MALHA TERRITORIAL	2007
EDIÇÃO	23-11-2007
Informações gerais e documentação	Consultar Metadados