

MAPA MUNICIPAL ESTATÍSTICO

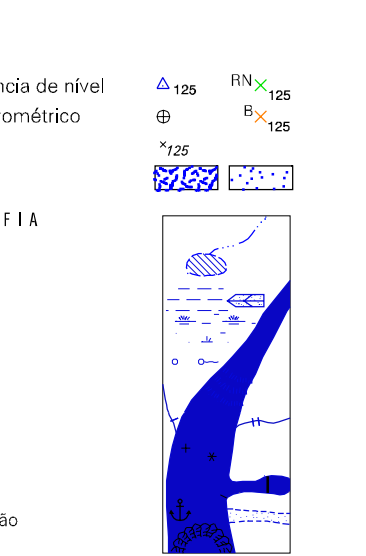
São Francisco do Glória-MG

ELEMENTOS PLANIMÉTRICOS

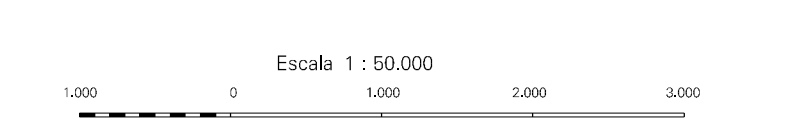
- Edificações: Igreja, Escola, Mina, Molino de vento, Molino de água, Campo de emergência, Farol, Localidades.
- Linha transmissora de energia, Cerca, Linha telefônica.
- Rodovias: auto-estrada pavimentada, sem pavimentação, caminho carroçável, trilha, caminho e picada, prefixo de estrada: federal, estadual.
- Ferrovias: bitola larga, bitola estreita.

CONVENÇÕES CARTOGRÁFICAS

- ELEMENTOS ALTIMÉTRICOS:** Ponto trigonométrico, Referência de nível, Ponto astronômico, Ponto barométrico, Cota comprovada, Superfície deformada, Área.
- ELEMENTOS DE HIDROGRAFIA:** Curso d'água intermitente, Lago ou lagoa intermitente, Terreno sujeito a inundação, Salina, Brejo ou pântano, Poço (água), Nascente, Rápidos e cachoeiras grandes, Rápidos e cachoeiras, Rocha submersa e a descoberto, Molho e represa; terra e alvenaria, Ancoradouro, Rio seco ou de aluvião, Recife rochoso.




Convenções Temáticas		
Limites: Distrital		
Sub-Distrital		
Setor Consistório		
Identificação		
Distrito	Sub-Distrito	Sector Urbano Aglomerado Rural



SISTEMA DE PROJEÇÃO UTM
Origem da quadragem UTM: Equador e Meridiano 45 W.G.
Acréscimos às coordenadas de 10.000 e 500 Km respectivamente
DATUM HORIZONTAL: SAO 69
Este produto integra a coleção de mapas municipais gerados de forma semi-automatizada, a partir da junção das fontes de Mapeamento Sistemático Brasileiro produzidas pelo IBGE, DSG e outros, em formato raster e/ou vetorial e da Malha Municipal Digital do IBGE, com atualização proveniente de diversas fontes, sem tratamento pleno de integração e compatibilização dos elementos cartográficos.

MINISTÉRIO DO PLANEJAMENTO, ORÇAMENTO E GESTÃO
INSTITUTO BRASILEIRO DE GEOGRAFIA E ESTATÍSTICA
A DIRETORIA DE GEOCIÊNCIAS agrupa a gerência de comunicação de dados e estatísticas geográficas e estatísticas.
Av. Brasil, 15.071 - Pádua de Lucas
Rio de Janeiro-RJ - CEP 21.241-011
© 2007 - Serviço de Informação e Estatística

GEOCÓDIGO		NOME	
Distrito	Subdistrito		
316140305		SÃO FRANCISCO DO GLÓRIA	



ASPECTOS FÍSICOS	
Mesoregion:	ZONA DA MATA
Microrregião:	MURIAE
Altitude da Sede:	Área: 164,2 Km ²
COORDENADAS DA SEDE	
Latitude: -20,789	E: 78,412
Longitude: -42,269	N: 78,96788
	MC 45

CRONOLOGIA	
VALHA TERRITORIAL	2007
EDIÇÃO	28-11-2007
Informações relativas à documentação básica e atualização. Consultar Metadados	

IMPLEMENTAÇÃO	
Coordenação Técnica:	CCAR
Coordenação de Cartografia:	
Coordenação Temática:	CETE
Coordenação de Estruturas Temáticas:	
Unidades Produtoras:	
Unidades Executoras do IBGE:	
Disseminação:	
Centro de Documentação e Disseminação da Informação:	CCDI