

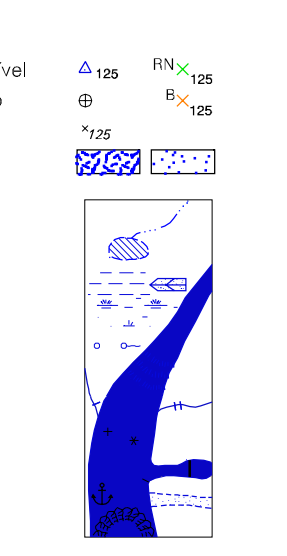
MAPA MUNICIPAL ESTATÍSTICO

São Pedro da União-MG

ELEMENTOS PLANIMÉTRICOS

- Edificações: Igreja, Escola, Mina, Molho de vento, Molho de água, Campo de emergência, Fardol, Localidades.
- Linha transmissora de energia, Cerca, Linha telefônica.
- Rodovias: auto-estrada pavimentada, sem pavimentação, sem pavimentação, caminho carroçável, trilha, caminho e picada, perfilho de estrada: federal, estadual.
- Ferrovias: bitola larga, bitola estreita.

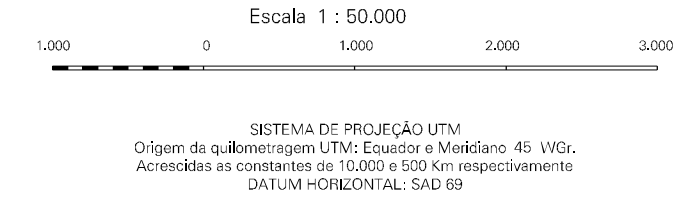
- ### ELEMENTOS ALTIMÉTRICOS
- Ponto trigonométrico, Referência de nível, Ponto astronômico, Ponto barométrico, Cota comprovada, Superfície deformada, Área.
- ### ELEMENTOS DE HIDROGRAFIA
- Curso de água intermitente, Lago ou lagoa intermitente, Terreno sujeito a inundação, Saffia, Brejo ou pântano, Poço (igual), Nascente, Rápidos e cachoeiras grandes, Rápidos e cachoeiras, Racha submersa e a descoberto, Mathe e represa; terra e alvenaria, Ancoradouro, Rio seco ou de aluvião, Recife rochoso.



Convenções Temáticas

Limites: Distrital		Setor Censitário	
Sub-Distrito	Setor Rural	Setor Urbano	Agglomerado Rural

- ### LIMITES
- Internacional
 - Interestadual
 - Intermunicipal
 - áreas especiais




SISTEMA DE PROJEÇÃO UTM
Origem da quadriculagem UTM: Equador e Meridiano 48° W/G, Acessíveis as coordenadas de 10000 e 500 em respectivo sentido.
DATUM HORIZONTAL: SAD 69

Este produto baseia a coleção de mapas municipais gerados de forma semi-automatizada, a partir de imagens de satélite do Sistema de Posicionamento Global produzido pelo IBGE, DSO e outros, em formato raster, e a Malha Municipal Digital do IBGE, com atualização proveniente de diversas fontes, sem tratamento plano de integração e complementação dos elementos cartográficos.

MINISTÉRIO DO PLANEJAMENTO, ORÇAMENTO E GESTÃO
INSTITUTO BRASILEIRO DE GEOGRAFIA E ESTATÍSTICA
A DIRETORIA DE DESENVOLVIMENTO AGROPECUÁRIO E RURAL DE COMERCIALIZAÇÃO DE FATIAS OU OMITIDOS VERIFICADOS NESTA MAPA.
Rio de Janeiro/RJ - CEP 21.241-651
© 2007 - Todos os direitos reservados.

Divisão Político-Administrativa

GEOCÓDIGO	NOME
3163904	SÃO PEDRO DA UNIÃO



ASPECTOS FÍSICOS

Microrregião:	SUL SUDESTE DE MINAS
Mesorregião:	SÃO SEBASTIÃO DO PARASO
Área da Sede:	Área: 256,5 Km²
COORDENADAS DA SEDE	
Latitude: -21,127	E: 332290
Longitude: -46,615	N: 7862938
M/C	
45	

CRONOLOGIA

MALHA TERRITORIAL	2007
EDIÇÃO	03-12-2007
Informações técnicas e atualizações: Consultar Metadados	

IMPLEMENTAÇÃO

Coordenação Técnica:	CCAR
Coordenação de Cartografia:	CCAR
Coordenação Temática:	CCAR
Coordenação de Estruturas Territoriais:	CCAR
Unidades Produtoras:	Unidades Especiais do IBGE
Elaboração:	Unidades Especiais do IBGE
Centro de Documentação e Disseminação da Informação:	CCAR