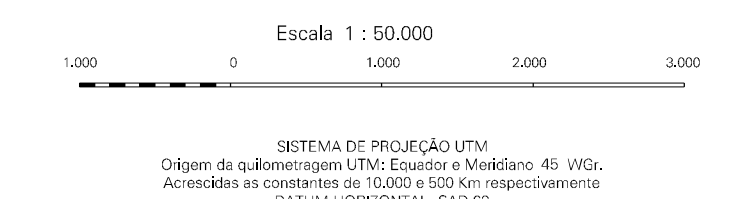
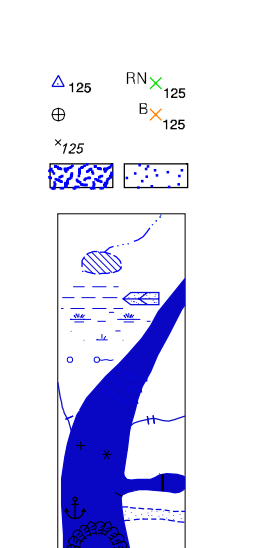


MAPA MUNICIPAL ESTATÍSTICO

Senhora dos Remédios-MG

CONVENÇÕES CARTOGRÁFICAS

- ELEMENTOS PLANIMÉTRICOS**
- Edificações: Igreja, Escola, Mina, Molho de vento, Molho de água, Campo de emergência, Fardol, Localidades
 - Linha transmissora de energia, Corca, Linha telefônica
 - Rodovias: auto-estrada pavimentada, sem pavimentação, sem pavimentação, caminho carroçável, trilha, caminho o picada, perfilho de estrada: federal, estadual
 - Ferrovias: bico de larga bitola, bico de estreita
- ELEMENTOS ALTIMÉTRICOS**
- Ponto trigonométrico, Referência de nível, Ponto astronômico, Ponto barométrico, Cota comprovada
- ELEMENTOS DE HIDROGRAFIA**
- Curso d'água intermitente, Lago ou lagoa intermitente, Terreno sujeito a inundação, Sifão, Poço (lago), Nascente, Rápidos e cachoeiras grandes, Rápidos e cachoeiras, Rocha submersa e descoberta, Molho e represa: terra e alvenaria, Ancoradouro, Rio seco ou de aluvião, Recife rochoso
- CONVENÇÕES TEMÁTICAS**
- | | |
|--------------------|-------------------|
| Limites: Distrital | Identificação |
| Sub-Distrital | Sector Rural |
| Sector Censitário | Sector Urbano |
| | Agglomerado Rural |
- LIMITES**
- Internacional
 - Interestadual
 - Intermunicipal
 - Áreas especiais

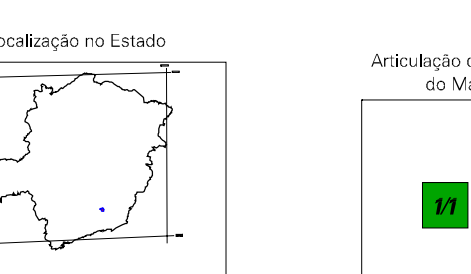
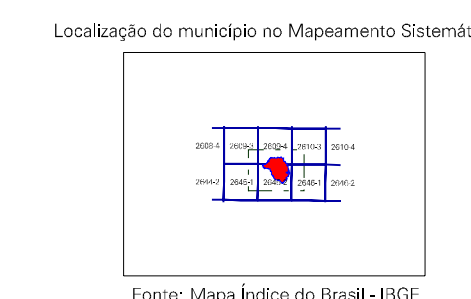


SISTEMA DE PROJEÇÃO UTM
Origem do quilômetro UTM: Equador e Meridiano 45 WGR.
Acrescidas as constantes de 1000 e 500 em respectivamente DATUM HORIZONTAL SAD 69

Este produto integra a coleção de mapas municipais gerados de forma automatizada, a partir da junção das folhas do Mapeamento Sistemático Brasileiro produzidas pelo IBGE, DSE e outros, em formato raster e/ou vetorial e da Malha Municipal Digital do IBGE, com atualização proveniente de diversas fontes, sem tratamento pleno de integração e complementação dos elementos cartográficos.

MINISTÉRIO DO PLANEJAMENTO, ORÇAMENTO E GESTÃO
INSTITUTO BRASILEIRO DE GEOGRAFIA E ESTATÍSTICA
A DIRETORIA DE GEOCIÊNCIAS, através da Gerência de correção de dados ou atualização de dados deste mapa.
Rio de Janeiro - CEP 21.241-051
© 2007 - todos os direitos reservados

Divisão Político-Administrativa	
GEOCÓDIGO	NOME
316620405	Distrito
316620410	Subdistrito
	SENHORA DOS REMÉDIOS
	PALMATAL DOS CARVALHOS



ASPECTOS FÍSICOS

Microrregião:	CAMPO DAS VEREDAS
Mesorregião:	BARBACENA
Área da Sede:	Área: 237,0 Km²
Coordenadas da Sede:	COORDENADAS DA SEDE
Latitude:	-21,028
Longitude:	-43,583
	N: 7674992
	M: 45

CRONOLOGIA

MALHA TERRITORIAL	2007
EDIÇÃO	05-12-2007
Informações relativas a documentação básica e atualização	Consultar Metadados

IMPLEMENTAÇÃO

Coordenação Técnica:	Coordenação de Cartografia	CCAR
Coordenação de Estruturas Territoriais		CETE
Unidades Produtoras:	Unidades Estaduais do IBGE	
Distribuição:	Centro de Documentação e Disseminação de Informação	CDI