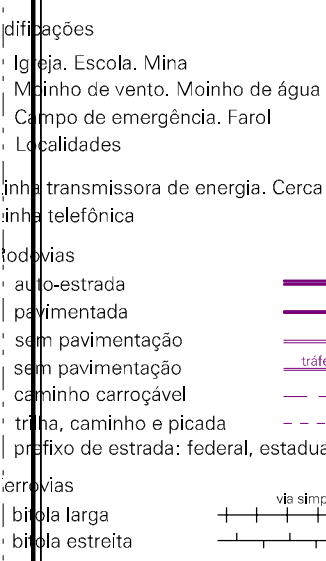
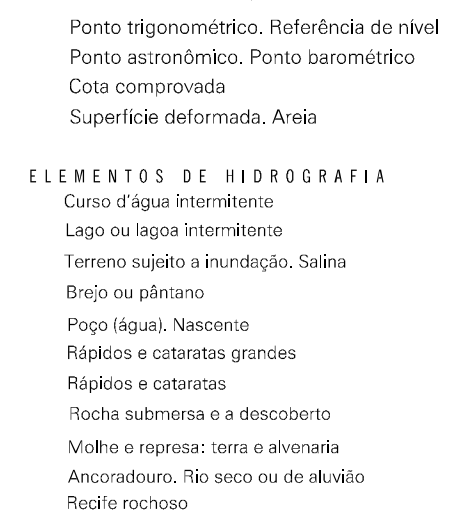


CONVENÇÕES CARTOGRÁFICAS

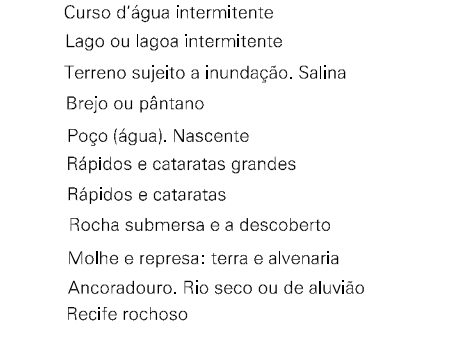
LENTOS PLANIMÉTRICOS



ELEMENTOS ALTIMÉTRICOS



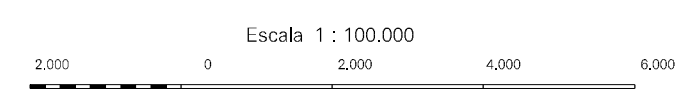
ELEMENTOS DE HIDROGRAFIA



Convenções Temáticas	
Limites: Glaciato	Substancial
Setor Censitário	Setor Urbano
	Setor Alagado Rural

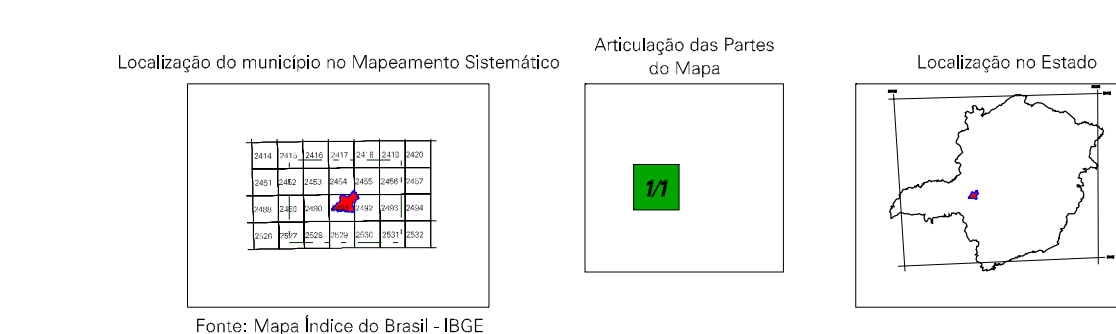
LIMITES	
internacional	
intermunicipal	
áreas especiais	

MAPA MUNICIPAL ESTATÍSTICO



ESCALA DE PRODUÇÃO LULA
Ogiva ou equidistante: UTM; Equador e Meridiano - 4600.
Admissão de contornos de 10000 e 5000 metros.
DATUM HORIZONTAL: SAD 69
Este produto integra o sistema de mapas municipais gerados de forma semi-automática, a partir de dados do IBGE e do Mapeamento Sistemático. Sua utilização pode ser feita em qualquer sistema de informação geográfica, desde que seja utilizado o sistema de coordenadas UTM e o datum SAD 69.
© 2007 - IBGE - INSTITUTO BRASILEIRO DE GEOGRAFIA E ESTATÍSTICA

Divisão Público-Administrativa	
GEOCÓDIGO	NOME
3166808	SERRA DO SALITRE
3166808	CATIAIA



Serra do Salitre-MG

ASPECTOS FÍSICOS	
Macrorregião:	REGIÃO Sudeste
Mesorregião:	INTERMUNICIPAL
Altitude da Sede:	Área: 129,7 km²
Latitude: -18,111	Coordenadas UTM SAD 69
Longitude: -46,680	MIC
	N: 789624
	45

MALHA TERRITORIAL 2007	
EDICAO	05/12/2007
Informações técnicas e documentação	Consultar Metadados