

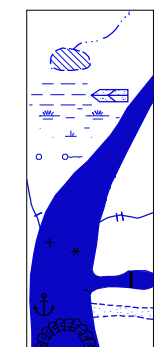
CONVENÇÕES CARTOGRÁFICAS

ELEMENTOS ALTIMÉTRICOS

- Ponto trigonométrico. Referência de nível
- Ponto geodésico. Ponto barométrico
- Cota comprovada
- Superfície deformada. Área

ELEMENTOS DE HIDROGRAFIA

- Curso d'água intermitente
- Lago ou lagoa intermitente
- Terreno sujeito a inundação. Salina
- Beirão ou pantano
- Poço (água). Nascente
- Rápidos e catarratas grandes
- Rápidos e catarratas
- Rocha submersa e a descoberto
- Molhe e presa: terra e alvenaria
- Ancoradouro. Rio seco ou de alagado
- Recife rochoso



Convenções Temáticas			
Limites: Distrital			
Sub-distrital			
Setor Censitário			
Distrito	Sub-Distrito	Identificação	
		Sector Urbano	Sector Rural

LIMITES

- Internacional
- Interestadual
- Intermunicipal
- Áreas especiais

MAPA MUNICIPAL ESTATÍSTICO

Escala 1:50.000



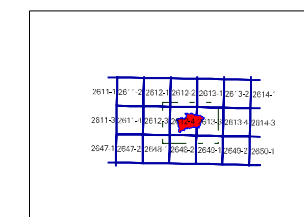
SISTEMA DE PROJEÇÃO UTM
Origem de quadrante UTM: Equador e Meridiano 48°W.
Adoção de constantes de 1000 e 500 km respectivamente.
DATUM HORIZONTAL: SAD 69

Este produto integra a coleção de mapas municipais geográficos de Tombos, elaborada e atualizada a partir de dados do Sistema de Informações Geográficas do IBGE, com o objetivo de fornecer informações geográficas atualizadas e confiáveis para o planejamento e a gestão municipal.

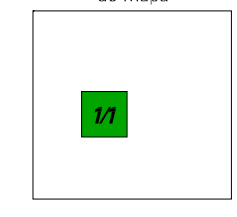
MINISTÉRIO DO PLANEJAMENTO, ORÇAMENTO E GESTÃO
INSTITUTO BRASILEIRO DE GEOGRAFIA E ESTATÍSTICA
DIRETORIA DE COORDENAÇÃO E SERVIÇOS DE GEOGRAFIA
Rua de Janeiro-RJ - CEP 31.241-061
Rio de Janeiro - RJ

Divisão Político-Administrativa	
GEOCODIGO	NOME
316920805	TOMBOS
316920807	ÁGUA SANTA DE MINAS
316920810	CATUNE

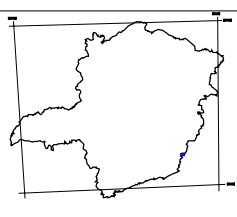
Localização do município no Mapeamento Sistemático



Articulação das Partes do Mapa



Localização no Estado



Fonte: Mapa Índice do Brasil - IBGE

CRONOLOGIA	
MAIJA TERRITORIAL	2007
EDIÇÃO	07-12-2007
Informação relativa a documentação técnica e intelectual	Consultar Metadados

Tombos-MG

ASPECTOS FÍSICOS

Mesorregião:	ZONA DA MATA	
Microrregião:	LAURILIA	
Área da Sede:	Área: 283,9 km²	
COORDENADAS DA SEDE		
Latitude: -20,995	E: 808697	
Longitude: -47,0273	N: 788488	
	UF:	45

IMPLEMENTAÇÃO

Coordenação Técnica:	CCAR
Coordenação de Cartografia:	CCAR
Coordenação de Estruturas Territoriais:	CSTE
Unidades Produtoras:	Unidades Locais do IBGE
Revisão:	Unidades Locais do IBGE
Centro de Documentação e Disseminação de Informação:	CCDI