

### CONVENÇÕES CARTOGRÁFICAS

#### ELEMENTOS PLANIMÉTRICOS

- Edificações: Igreja, Escola, Mina, Molino de vento, Molino de água, Campo de emergência, Farol, Localidades
- Linha transmissora de energia, Cerca, Linha telefônica
- Rodovias: auto-estrada, pavimentada, sem pavimentação, caminho carroçável, trilha, caminho e picada, prefixo de estrada: federal, estadual
- Ferrovias: bitola larga, bitola estreita

#### ELEMENTOS ALTIMÉTRICOS

- Ponto trigonométrico, Referência de nível, Ponto astronômico, Ponto barométrico, Cota comprovada, Superfície deformada, Área

#### ELEMENTOS DE HIDROGRAFIA

- Curso d'água intermitente, Lago ou água intermitente, Terreno sujeito a inundação, Salina, Brejo ou pântano, Poço (água), Nascente, Nascentes e catenárias grandes, Rápidos e cascatas, Rocha submersa o a descoberto, Molhe e represa: terra e alvenaria, Ancoradouro, Rio seco ou de aluvião, Recife rochoso

Convenções Temáticas			
Limites: Distrital	Sub-Distrital	Sector Censitário	
Distrital	Sub-Distrital	Sector Rural	Sector Urbano
		Agglomerado Rural	

- LIMITES: internacional, intermunicipal, intermunicipal, áreas especiais

### MAPA MUNICIPAL ESTATÍSTICO

Escala 1 : 50.000

SISTEMA DE PROJEÇÃO UTM  
Opção de quadratura UTM: Equador e Meridiano 49 W.G.  
Aproxição ao sistema de coordenadas geográficas WGS 84  
DATUM HORIZONTAL: SAD 69

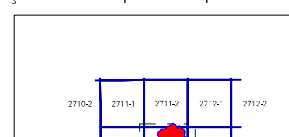
Este produto integra a coleção de mapas municipais gerados de forma semi-automatizada, a partir de imagens de satélites do Movimento Brasileiro de Grande Faturamento (MBGF). O produto foi elaborado a partir de dados do Movimento Brasileiro de Grande Faturamento (MBGF), com atualização proveniente de diversas fontes, sem tratamento de integração e correção dos elementos cartográficos.

MINISTÉRIO DO PLANEJAMENTO, ORÇAMENTO E GESTÃO  
INSTITUTO BRASILEIRO DE GEOGRAFIA E ESTATÍSTICA  
A DIRETORIA DE GEOCÓDIGOS, AGREGADOS E GIBRILLOS DE COMUNICACÃO DE DADOS E ENTIDADES ESTADÍSTICAS  
Av. Brasil, 15 871 - Pista de Luzes  
Rio de Janeiro - CEP 21.251-011  
© IBGE - todos os direitos reservados

#### Divisão Político-Administrativa

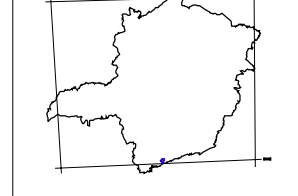
GEOCÓDIGO	DISTRICTO	SUBDISTRITO	NOME
3171709			VIRGÍNIA

#### Localização do município no Mapeamento Sistemático

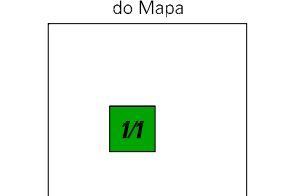


Fonte: Mapa Índice do Brasil - IBGE

#### Localização no Estado



#### Articulação das Partes do Mapa



#### Virgínia-MG

#### ASPECTOS FÍSICOS

Microrregião:	SULSUDOESTE DE MINAS
Mesorregião:	ITAIÚBA
Altitude da Sede:	Área: 326,2 km²
Latitude:	Coordenadas: 36,350° S
Longitude:	45,092° W
	MC
	45

#### CRONOLOGIA

MALHA TERRITORIAL	2007
EDIÇÃO	30.10.2007
Informações relativas à documentação técnica e atualização	Consultar Mercado

#### IMPLEMENTAÇÃO

Coordenação Técnica:	Coordenação de Cartografia	CCAR
Coordenação Temática:	Coordenação de Estruturas Territoriais	CFTE
Unidades Produtoras:	Unidades Estaduais do IBGE	
Base Gráfica:	Centro de Documentação e Disseminação de Informação	CCDI