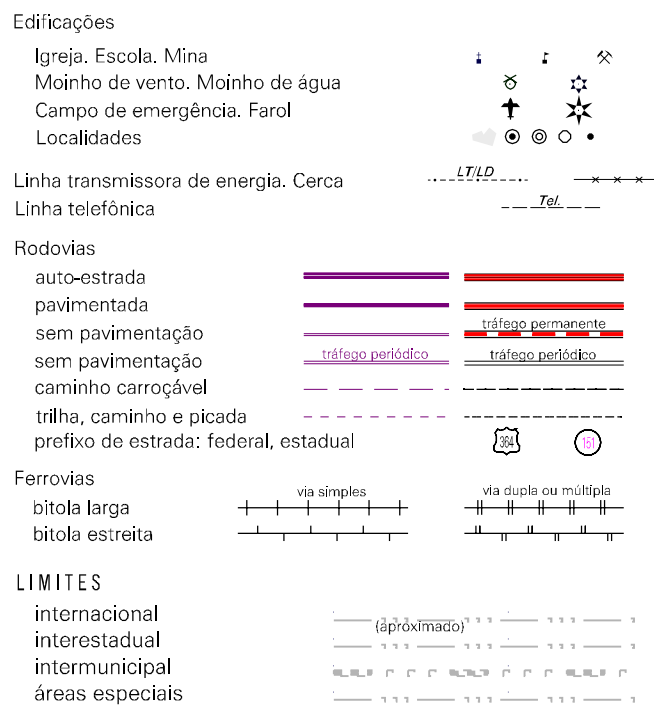


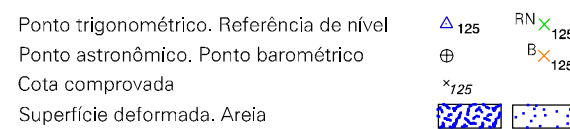
## MAPA MUNICIPAL ESTATÍSTICO

### CONVENÇÕES CARTOGRÁFICAS

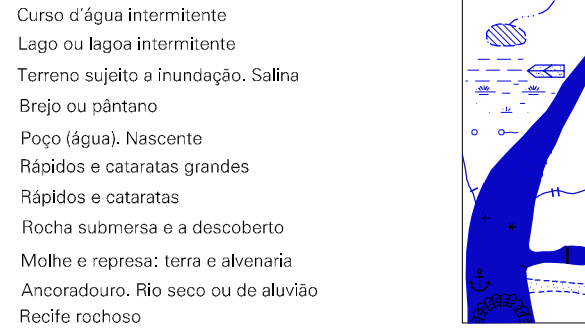
#### ELEMENTOS PLANIMÉTRICOS



#### ELEMENTOS ALTIMÉTRICOS



#### ELEMENTOS DE HIDROGRAFIA



Escala 1 : 100.000

SISTEMA DE PROJEÇÃO UTM  
Origem da quilometragem UTM: Equador e Meridiano 23 WGr.  
Acrescidas as constantes de 10.000 e 500 Km respectivamente  
DATUM HORIZONTAL: SAD 89

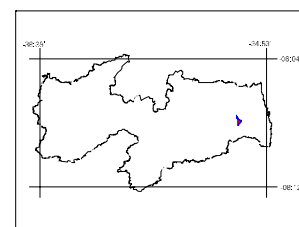
Este produto integra a coleção de mapas municipais gerados de forma semi-automatizada, a partir da junção das folhas do Mapeamento Sistemático Brasileiro produzida pelo IBGE, DSG e outros, em formato raster e/ou vetorial e da Malha Municipal Digital do IBGE, com atualização proveniente de diversas fontes, sem tratamento plano de integração e completude dos elementos cartográficos.

MINISTÉRIO DO PLANEJAMENTO, ORÇAMENTO E GESTÃO  
INSTITUTO BRASILEIRO DE GEOGRAFIA E ESTATÍSTICA  
A DIRETORIA DE GEOCIÊNCIAS agradece a gentileza da comunicação de falhas ou omissões verificadas neste mapa.  
AV. Brasil, 15 671 - Parada de Lucas  
Rio de Janeiro-RJ - CEP 21.241-051  
©IBGE - DIREITOS DE REPRODUÇÃO RESERVADOS

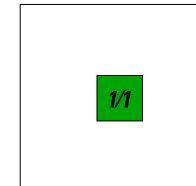
#### Divisão Político-Administrativa

GEOCÓDIGO		NOME
Distrito	Subdistrito	
250380305		CALDAS BRANDÃO

#### Localização no Estado



#### Articulação das Partes do Mapa



### Caldas Brandão-PB

#### ASPECTOS FÍSICOS

Mesorregião :	AGRESTE PARAIBANO	
Microrregião :	ITABAIANA	
Altitude da Sede :	Área : 55,9 Km <sup>2</sup>	
COORDENADAS DA SEDE		
Latitude : -7,103	E : 243077	MC
Longitude : -35,326	N : 9214216	33

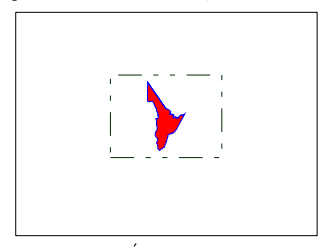
#### IMPLEMENTAÇÃO

Coordenação Técnica:	
Coordenação de Cartografia	CCAR
Coordenação Temática:	
Coordenação de Estruturas Territoriais	CETE
Unidades Produtoras:	
Unidades Estaduais do IBGE	
Disseminação:	
Centro de Documentação e Disseminação da Informação	CDDI

#### CRONOLOGIA

MALHA TERRITORIAL	2007
EDIÇÃO	18-09-2007
Informações relativas a documentação básica e atualização	Consultar Metadados

#### Localização do município no Mapeamento Sistemático



Fonte: Mapa Índice do Brasil - IBGE