

## MAPA MUNICIPAL ESTATÍSTICO

Triunfo-PB

### CONVENÇÕES CARTOGRÁFICAS

#### ELEMENTOS PLANIMÉTRICOS

- Edificações**
- Igreja, Escola, Mina
  - Moinho de vento, Moinho de água
  - Campo de emergência, Farol
  - Localidades

- Linha transmissora de energia, Cerca**
- Linha telefônica**

- Rodovias**
- auto-estrada pavimentada
  - sem pavimentação
  - sem pavimentação
  - caminho carroçável
  - trilha, caminho e picada
  - prefeixo de estrada: federal, estadual

- Ferrovias**
- bitola larga
  - bitola estreita

- LIMITES**
- internacional
  - interestadual
  - intermunicipal
  - áreas especiais

#### ELEMENTOS ALTIMÉTRICOS

- Ponto trigonométrico, Referência de nível
- Ponto astronômico, Ponto barométrico
- Cota comprovada
- Superfície deformada, Areia

#### ELEMENTOS DE HIDROGRAFIA

- Curso d'água intermitente
- Lago ou lagoa intermitente
- Terreno sujeito a inundação, Salina
- Brejo ou pântano
- Poço (água), Nascente
- Rápidos e cachoeiras grandes
- Rápidos e cachoeiras
- Rocha submersa e a descoberto
- Molhe e represa: terra e alvenaria
- Ancoradouro, Rio seco ou de aluvião
- Recife rochoso

Escala 1 : 100.000

#### SISTEMA DE PROJEÇÃO UTM

Origem da quilometragem UTM: Equador e Meridiano 29 WGR.

Acrescidas as constantes de 10.000 e 500 Km respectivamente

DATUM HORIZONTAL: SAD 59

Este produto integra a coleção de mapas municipais gerados de forma semi-automatizada, a partir da junção das folhas do Mapeamento Sistemático Brasileiro produzidas pelo IBGE, DSG e outros, em formato raster e/ou vetorial e da Malha Municipal Digital do IBGE, com atualização proveniente de diversas fontes, sem tratamento pleno de integração e completude dos elementos cartográficos.

MINISTÉRIO DO PLANEJAMENTO, ORÇAMENTO E GESTÃO

INSTITUTO BRASILEIRO DE GEOGRAFIA E ESTATÍSTICA

A DIRETORIA DE GEOCIÊNCIAS agradece a gentileza da comunicação de falhas ou omissões verificadas neste mapa.

AV. Brasil, 15 671 - Parada do Lucas

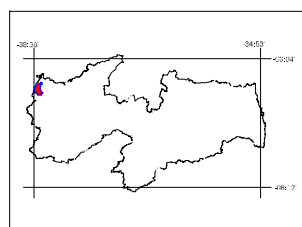
Rio de Janeiro-RJ - CEP 21.241-051

©IBGE - DIREITOS DE REPRODUÇÃO RESERVADOS

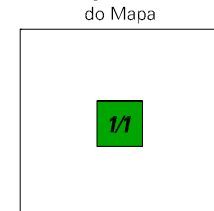
#### Divisão Político-Administrativa

GEOCÓDIGO		NOME
Distrito	Subdistrito	
251680505		TRIUNFO

#### Localização no Estado



#### Articulação das Partes do Mapa



#### ASPECTOS FÍSICOS

Mesoregião:	SERTÃO PARAIBANO	
Microrregião:	CAJAZEIRAS	
Altitude da Sede:	Área: 219,7 Km <sup>2</sup>	
COORDENADAS DA SEDE		
Latitude: -6,579	E: 544550	MC
Longitude: -38,597	N: 9272770	39

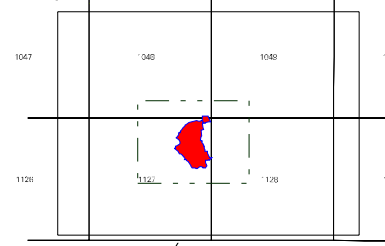
#### IMPLEMENTAÇÃO

Coordenação Técnica:	CCAR
Coordenação de Cartografia:	
Coordenação Temática:	CETE
Coordenação de Estruturas Territoriais:	
Unidades Produtoras:	
Unidades Estaduais do IBGE:	
Disseminação:	CCDI
Centro de Documentação e Disseminação da Informação:	

#### CRONOLOGIA

MALHA TERRITORIAL	2007
EDIÇÃO	08-11-2007
Informações relativas a documentação básica e atualização	Consultar Metadados

#### Localização do município no Mapeamento Sistemático



Fonte: Mapa Índice do Brasil - IBGE

#### ATUALIZAÇÕES CARTOGRÁFICAS

COR MAGENTA - Levantamentos por GPS e/ou Imagens de Satélites

COR VERDE - Lançamento aproximado sem comprovação cartográfica