IBGE
INSTITUTO BRASILEIRO DE GEOGRAFIA E ESTATÍSTICA

Oeiras-PI

Geocódigo
2207009

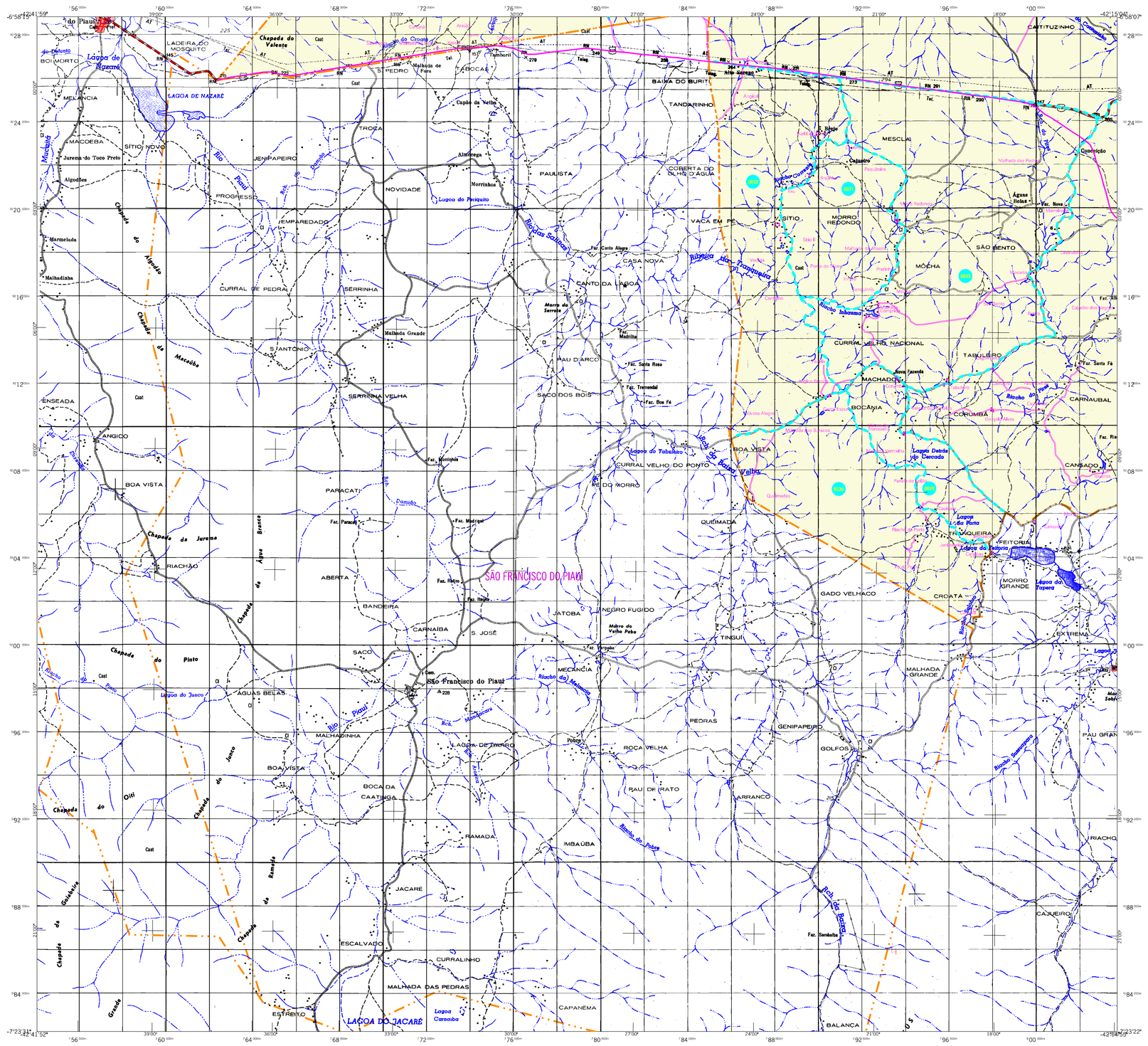
SÃO FRANCISCO DO PIAUÍ
LAGOA DE NAZARÉ
LAGOA DO JACARÉ
Rio Piauí
Rio Canindé
Rio Longá
Rio Jaicós
Rio Gurguéia
Rio Itaueira
Rio Sanchos
Rio Piauí-Açu
Rio Piauí-Mirim
Rio Jenipapo
Rio Poti
Rio Parnaíba
Rio Uruçuí-Preto

IBGE
INSTITUTO BRASILEIRO DE GEOGRAFIA E ESTATÍSTICA

Oeiras-PI

Geocódigo
2207009

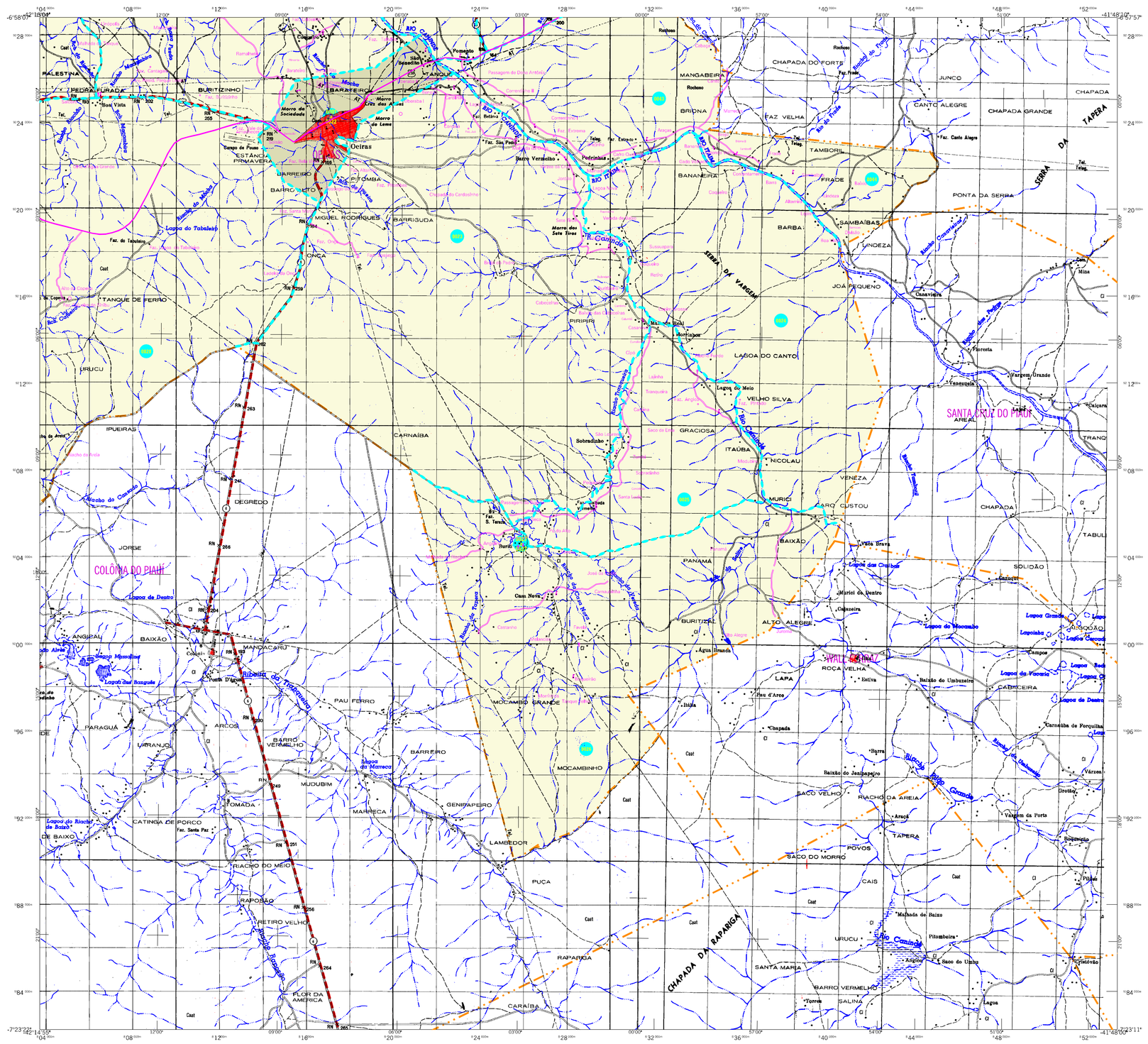
Oeiras
BARREIRO
MIGUEL RODRIGUES
TANQUE DE FERRO
IRUCU
IPUERAS
DEGREDO
JORGE
COLÔNIA DO PIAUÍ
BAIXÃO
ANGICAL
PARAGUA
URIANO
CATINGA DE FORCO
RIACHO DO MEIO
RAPOSO
PETRO VELHO
FLOR DA AMERICA
PAU FERRO
MOCAMBO GRANDE
MOCAMBINHO
LAMEDOR
PUCA
RAPANDA
CARAÍBA
CHAPADA DA RAPARIGA
SANTA MARIA
BARRO VERMELHO
URUCU
SAMBAÍBAS
BARBA
BANANEIRA
BRIENA
MANGABEIRA
CHAPADA DO FORTE
JUNCO
CANTO ALEGRE
CHAPADA GRANDE
FAZ VELHA
TAMBORIL
PRAIA
PONTA DA SERRA
SERRA DA TAPERA
SERRA DA VARGEM
LAGOA DO CANTO
VELHO SILVA
GRACIOSA
ITAUBA
NICOLAU
VENEZA
MURICI
BAIXÃO
PANAMA
BURITIS
ALTO ALEGRE
ROCA VELHA
LAPA
CAPOEIRA
SOLIDÃO
SACO VELHO
RIACHO DA AREIA
TAPERA
POVOS
SACO DO MORRO
CAIS
SALVA
SANTA CRUZ DO PIAUÍ
CHAPADA
TABULEIRO
TRANQUEIRA
ARAÇAI
JOÃ PEQUENO
LINDEZA
PUREPIRI
Lagoa do Meio
Lagoa do Tabuleiro
Lagoa do Dentro
Lagoa do Boqueirão
Lagoa do Mocambo
Lagoa do Pavão
Lagoa do Cantinho
Lagoa do Boa Esperança
Lagoa do Sabiá
Lagoa do Rocha
Lagoa do Meio
Lagoa do Dentro

IBGE
INSTITUTO BRASILEIRO DE GEOGRAFIA E ESTATÍSTICA

Oeiras-PI

Geocódigo
2207009

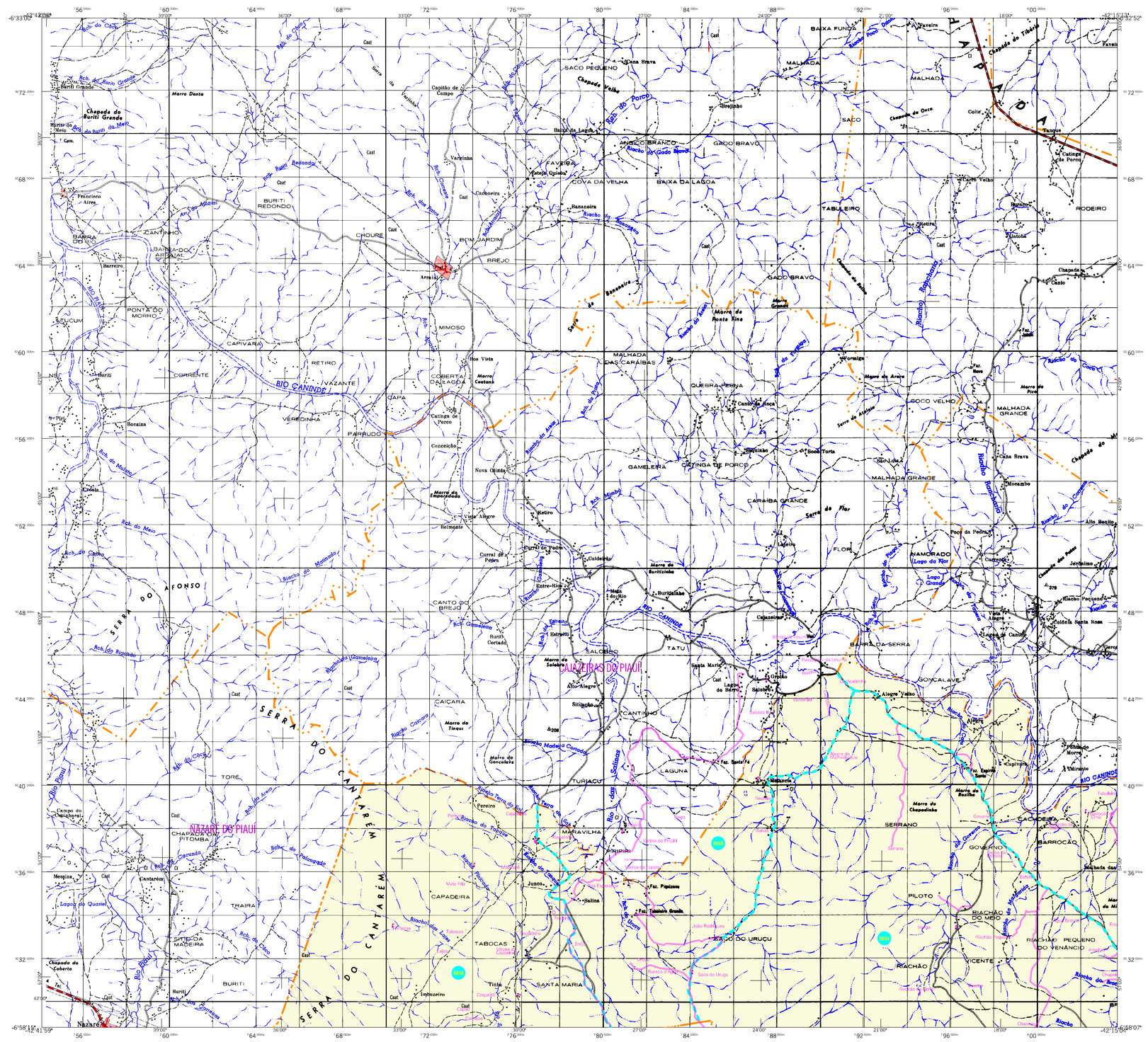

MAPA MUNICIPAL ESTATÍSTICO

Oeiras-PI

CONVENÇÕES CARTOGRÁFICAS

ELEMENTOS PLANIMÉTRICOS

Edificações
Igreja, Escola, Mina
Moinho de vento, Moinho de água
Campo de emergência, Farol
Localidades

Linha transmissora de energia, Cerca
Linha telefônica

Rodovias
auto-estrada
pavimentada
sem pavimentação
sem pavimentação
caminho carroçável
trilha, caminho e picada
pref/rio de estrada: federal, estadual

Ferrovias
bitola larga — de mais de uma bitola
bitola estreita

ELEMENTOS ALTIMÉTRICOS

Ponto trigonométrico, Referência de nível
Ponto astronômico, Ponto barométrico
Cota comprovada
Superfície deformada, Areia

ELEMENTOS DE HIDROGRAFIA

Curso d'água intermitente
Lago ou lagoa intermitente
Terreno sujeito a inundação, Salina
Brejo ou pântano
Poço (água), Nascente
Rápidos e cataratas grandes
Rápidos e cataratas
Rocha submersa e a descoberto
Maré e represa: terra e alvenaria
Amoradouro, Rio seco ou de áluvião
Recife rochoso

ATUALIZAÇÕES CARTOGRÁFICAS
COR MAGENTA levantamentos por GPS e/ou Imagens de Satélites
COR VERDE Lançamento aproximado sem compreensão cartográfica

Mapa Digital em PR

Convenções Territoriais			
Limites: Distrito			
Sub-Distrito			
Setor Censitário			
Identificação			
Distrito	Sub-Distrito	Setor Rural	Setor Urbano Aglomerado Rural

LIMITES
internacional
interestadual
intermunicipal
áreas especiais

Escala 1 : 100.000
2.000 0 2.000 4.000 6.000

SISTEMA DE PROJEÇÃO UTM
Origem da quilométrica em UTM: Equador e Meridiano 45 WGr.
Acrescidas as constantes de 10.000,0 e 500 Km respectivamente
DATUM HORIZONTAL: SAD-69

Este produto integra a coleção de mapas municipais gerados de forma sistematizada, a partir da junção dos folhas do Mapeamento Sistemático Brasileiro produzido pelo IBGE, com as malhas digitais de setores censitários do Censo 2000 e Malha Digital do IBGE, com atualização posterior de diversas fontes, sem tratamento prévio de integração e completude dos elementos cartográficos.

MINISTÉRIO DO PLANEJAMENTO, ORÇAMENTO E GESTÃO
INSTITUTO BRASILEIRO DE GEOGRAFIA E ESTATÍSTICA
A DIRETORIA DE GEOCIÊNCIAS agradece a gentileza da comunicação de quaisquer erros ou omissões cartográficas, textuais, Av.: Brasil, 15.671 - Parada de Lucas
Rio de Janeiro/RJ - CEP 21.241-051
©IBGE - direitos de reprodução reservados

Divisão Política/Administrativa

GEOCÓDIGO		NOME
Distrito	Subdistrito	
220700905		OEIRAS

Localização do município no Mapeamento Sistemático

Fonte: Mapa Índice do Brasil - IBGE

Localização no Estado

Articulação das Partes do Mapa

2/1	2/2
1/1	1/2

ASPECTOS FÍSICOS

Mesorregião: SUDOESTE PIAUIENSE	
Microrregião: PICOS	
Altitude da Sede:	Área: 2706,6 Km2
COORDENADAS DA SEDE	
Latitude: -7.005	E: 8189910
Longitude: -40.131	N: 9225013
MC 45	

CRONOLOGIA

MALHA TERRITORIAL	2007
FIXAÇÃO	09-10-2007
Informações relativas à documentação básica e atualização	Consultar Metadados

IBGE
INSTITUTO BRASILEIRO DE GEOGRAFIA E ESTATÍSTICA

Oeiras-PI

Geocódigo
2207009

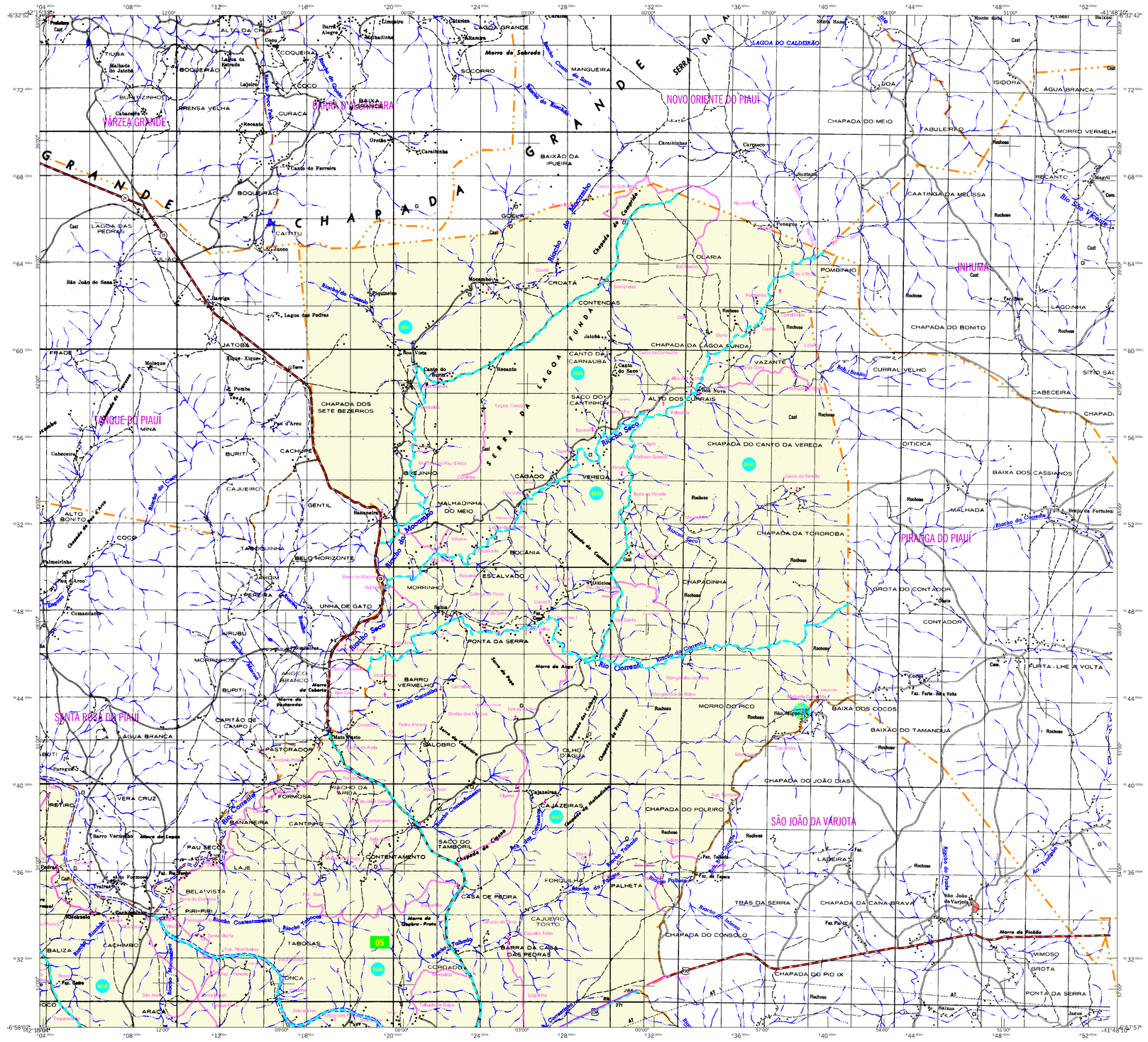
GRANDE CHAPADA DA SERRA DA
NOVO ORIENTE DO PIAUÍ
VARZEA GRANDE
BAIXÃO DA IRUEIRA
CAATINGA DA MELISSA
CHAPADA DO MEIO
FABULEIRO
ÁGUA BRANCA
MORRO VERMELH
INHUPÃ
POMBINHO
CHAPADA DO BONITO
LAGONHA
CHAPADA DA LAGOA BUNDA
VAZANTE
CURRAL VELHO
CABECEIRA
CHAPADA DO CANTO DA VEREDA
OITICICA
BAIXA DOS CASSIANOS
CHAPADA DOS SETE BEZERROS
CAJUEIRO
GENTIL
MALHADA
CHAPADA DA TORROBA
PRATICA DO PIAUÍ
GROTA DO CONTADOR
CONTADOR
FURTA-LHE A VOLTA
SANTA RITA DO PIAUÍ
BAIXA DOS COCOS
BAIXÃO DO TAMANDUÁ
CAPITÃO DE CAMPO
CHAPADA DO JOÃO DIAS
CHAPADA DO ROLEIRO
SÃO JOÃO DA VÁRJOTA
CHAPADA DO CONSOLO
CHAPADA DO RIO IX
PONTA DA SERRA
GROTA
ARAÇÁ
BELA VISTA
CAJUEIRO TOSTO
BARRA DA CASA DAS PEDRAS
TABOCAS
CORCAÇOS
CRISTÓPOLIS
CRUZ DE PIORA
PALHETA
TEIAS DA SERRA
CHAPADA DA CANA BRAVA
LADEIRA
SÃO JOÃO DO TAMBORIL
ENTRELAÇADO
CANTINHO
FORMOSA
RIACHO DA SERVA
CAJAZEIRAS
BANANEIRA
PAU SECO
VERA CRUZ
CAPITÃO DE CAMPO
ÁGUA BRANCA
SALGADO
MASTRAÇÃO
BARRO VERMELHO
MORRO DO PICO
PONTA DA SERRA
UNHA DE GATO
MORRINHOS
BURITI
RUBU
ALTO BONITO
COCO
TABOCINHA
BELO HORIZONTE
PEREIRA
MALHADINHA DO MEIO
BOCAINA
ESCALVADO
MORRINHO
CHAPADINHA
CAGADO
VEREDA
BURITI
CACHIMBA
CAJUEIRO
GENTIL
ALTO DOS CANTAIS
SACO DOS CANTINHOS
CANTO DA CARNAÚBA
CONTENDAS
CRIOATÁ
CLARIA
JATOBÁ
FRADE
LAGOA DAS PEDRAS
CAINTU
BOQUEIRÃO
BOQUEIRÃO
BURITI
MINA
PARQUE DO PIAUÍ
LAGOA GRANDE
SOCORRO
MANGUEIRA
LAGOA DO CALDEIRÃO
ISIDORA
LOA
Morro de Sabrada
Morro do Alto
Morro do Pico
Morro do Pichão
Morro do Cruzeiro
Morro do Chapéu
Morro do Cabeça-Branca
Morro do Cabeça-Branca
Morro do Cabeça-Branca