IBGE
INSTITUTO BRASILEIRO DE GEOGRAFIA E ESTATÍSTICA

Piracuruca-PI

Geocódigo
2208304

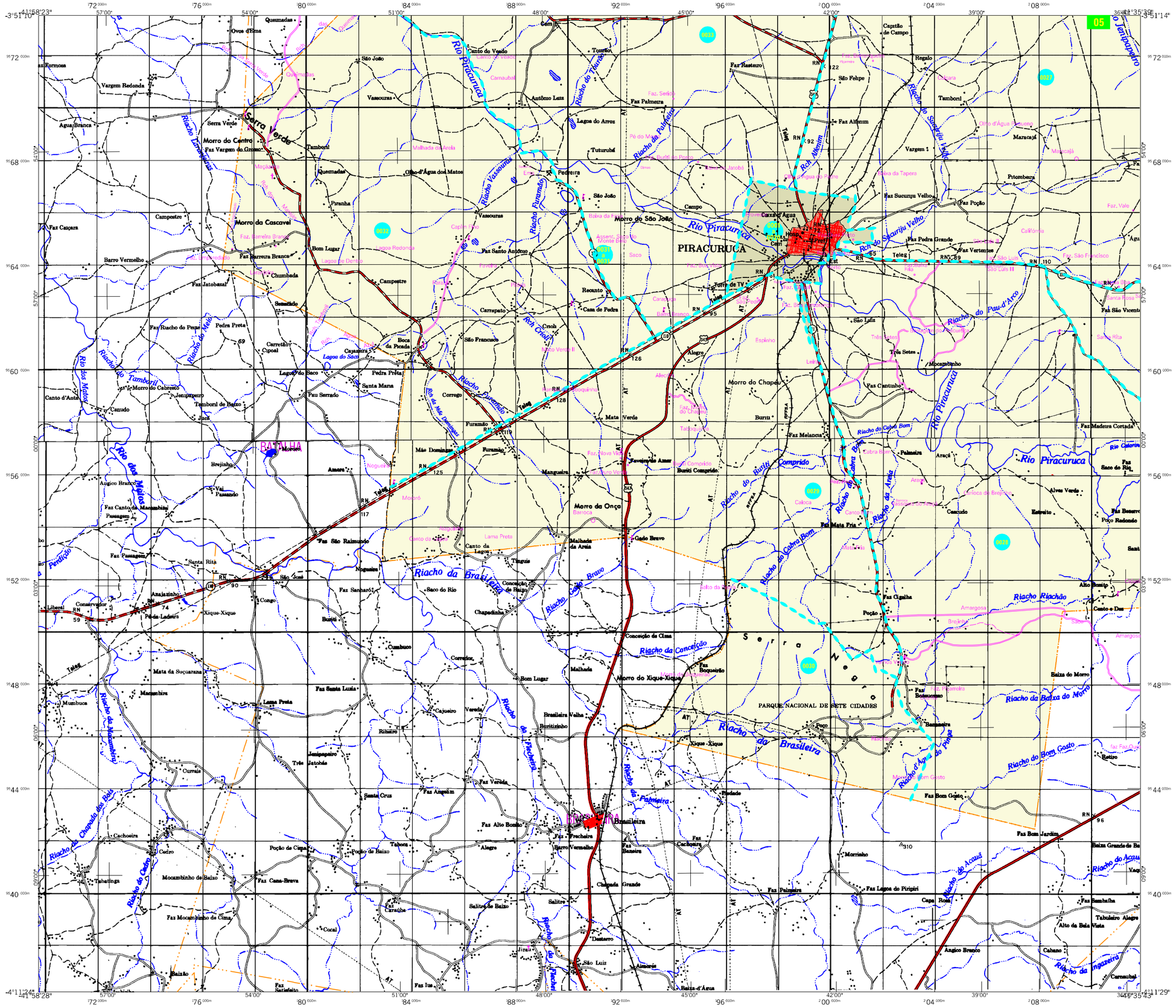
PIRACURUCA
Rio Piracuruca
Rio Piracuruca
Rio Piracuruca
Riacho da Brasileira
Riacho da Conceição
Riacho do Brasileira
Riacho do Baixa do Morro
Riacho do Bom Gosto
Riacho do Acaú
Riacho do Pau d'Arco
Morro do São João
Morro do Cascavel
Morro do Chopé
Morro do Onça
Morro do Xique-Xique
Serra Grande
PARQUE NACIONAL DE SETE CIDADES
Sobrado
Brasileira
Chapada Grande
Salitre
Salitre de Baixo
Mocambinho de Baixo
Mocambinho de Cima
Tabuleiro
Cocal
Cocal dos Bandeiras
Cocal de Telha
Buriti dos Montes
Cocal dos Bandeiras
Cocal de Telha
Buriti dos Montes
Piripiri
Piripiri
Piripiri

IBGE
INSTITUTO BRASILEIRO DE GEOGRAFIA E ESTATÍSTICA

Piracuruca-PI

Geocódigo
2208304

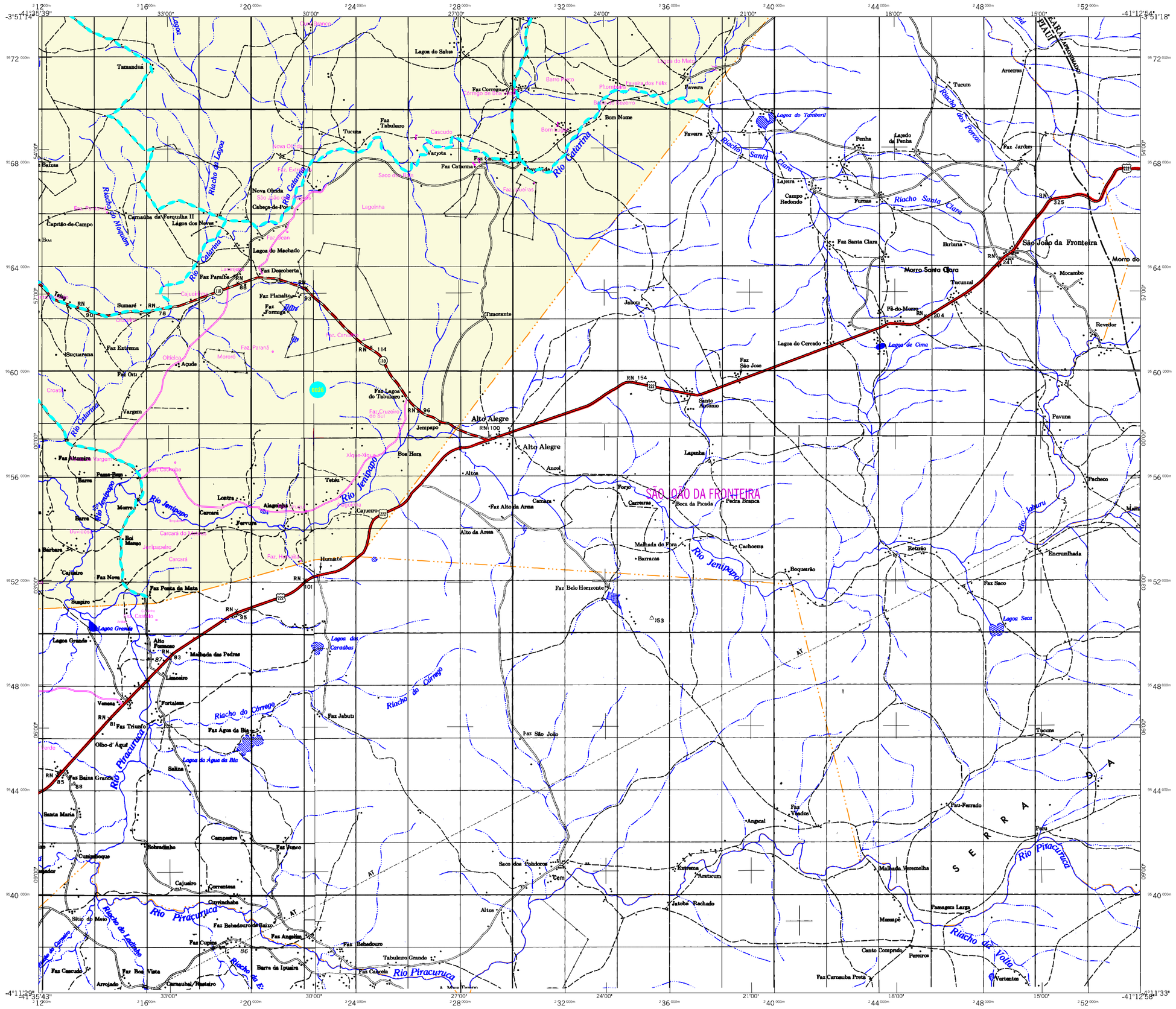
SÃO JOÃO DA FRONTEIRA
Alto Alegre
Rio Piracuruca
Rio Jenipapo
Rio Longá
Riacho Santa Clara
Riacho do Corrego
Riacho do Veado
Rio Jaburu
Lagoa do Tanboril
Lagoa Seca
Lagoa Grande
Lagoa do Cercado
Lagoa do Machado
Lagoa do Sabao
Lagoa dos Cereaibas
Lagoa do Agua de Bia
Lagoa do Gruna
Lagoa do Cima
Morro Santa Clara
Morro do
SERRA DA
BR 222
BR 343
BR 325
BR 154
BR 114
BR 343
BR 222
BR 343
BR 222
BR 343
BR 222

IBGE
INSTITUTO BRASILEIRO DE GEOGRAFIA E ESTATÍSTICA

Piracuruca-PI

Geocódigo
2208304

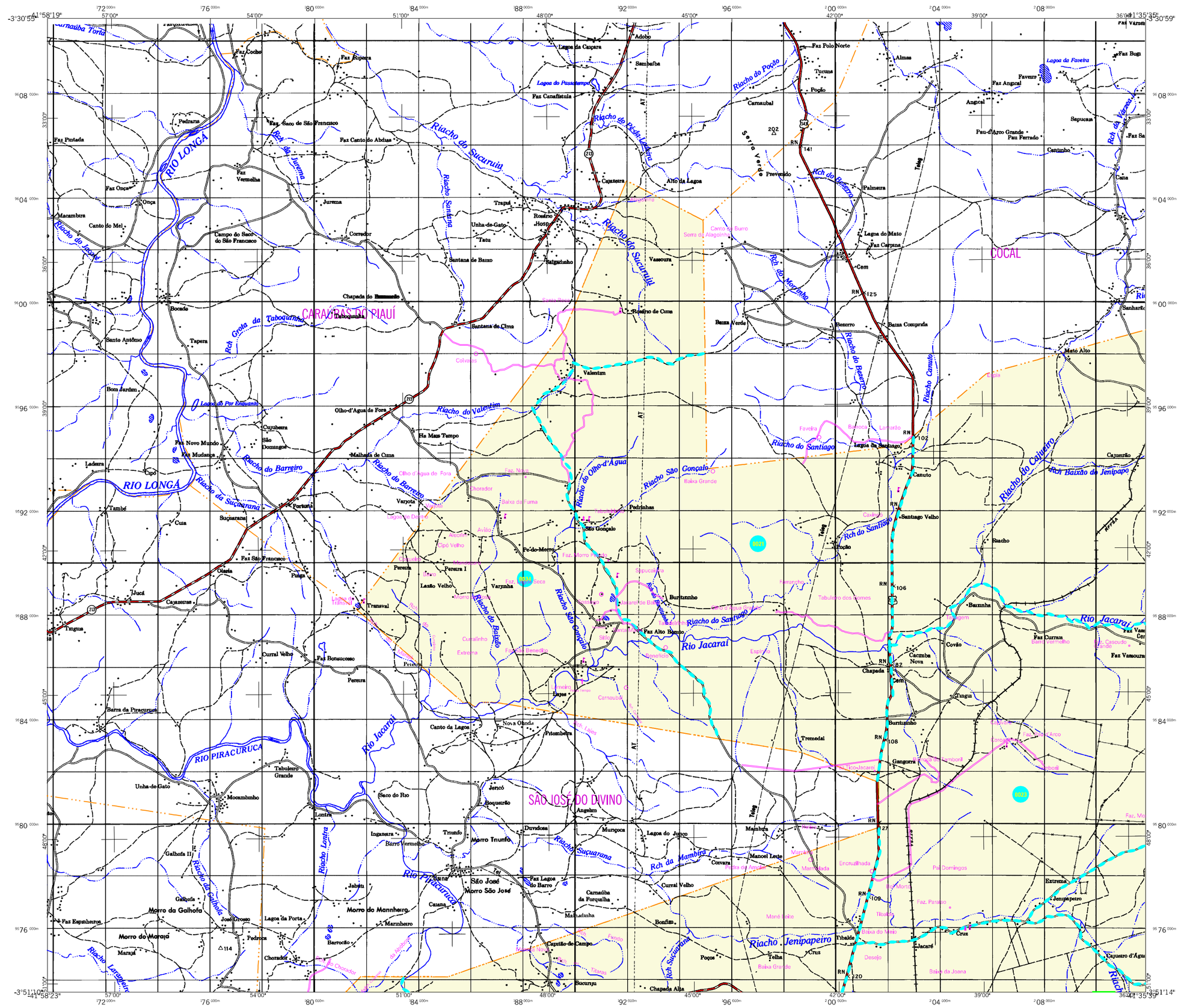
RIO LONGA
RIO PIRACURUCA
Rio Jacaraí
CARANBAS DO PIAUÍ
SÃO JOSÉ DO DIVINO
COCAL
Riacho do Santiago
Riacho Jenipapeiro
Riacho do Valentim
Riacho do Barreiro
Riacho São Gonçalo
Riacho Sucuruiú
Riacho Sucuarana
Riacho Lontra
Riacho do Poço
Riacho do Meio
Riacho Comum
Riacho do Olho d'Água
Riacho Ao Calheiro
Riacho Baixão de Jenipapo
Riacho Grande do Taboqueira
Riacho do Jacaré
Riacho Lamarão
Rch da Mamba
Rch do Santiago
Rch Sucuarana
Rch Sucuruiú
Serra do Alagadiço
Serra do Lima
Serra do Mamoeiro
Serra do Navio
Lagoa do Piracuruca
Lagoa do Santiago
Lagoa do Jenipapo
Lagoa da Favela
Lagoa da Caipora
Lagoa do Passarinho
Lagoa do Por Enquanto
Lagoa do Mato
Lagoa do Santiago
Lagoa do Jenipapo
Morro do Mamoeiro
Morro do Mamoeiro
Morro do Galhofo
Morro do Marajá
Morro Triunfo
Morro São José
Morro do Mamoeiro
Olho d'Água de Fora
Olho d'Água do Fora
Malhada de Cima
Ha Mais Tempo
Santana do Piauí
Santana do Cima
Santana de Baixo
Chapada do Remedio
Chapada Alta
Chapada
Chapadão do Campo
Chapadão
Boa Vista
Boa Vista do Piauí
Boa Esperança
Boa Sorte

IBGE
INSTITUTO BRASILEIRO DE GEOGRAFIA E ESTATÍSTICA

Piracuruca-PI

Geocódigo
2208304

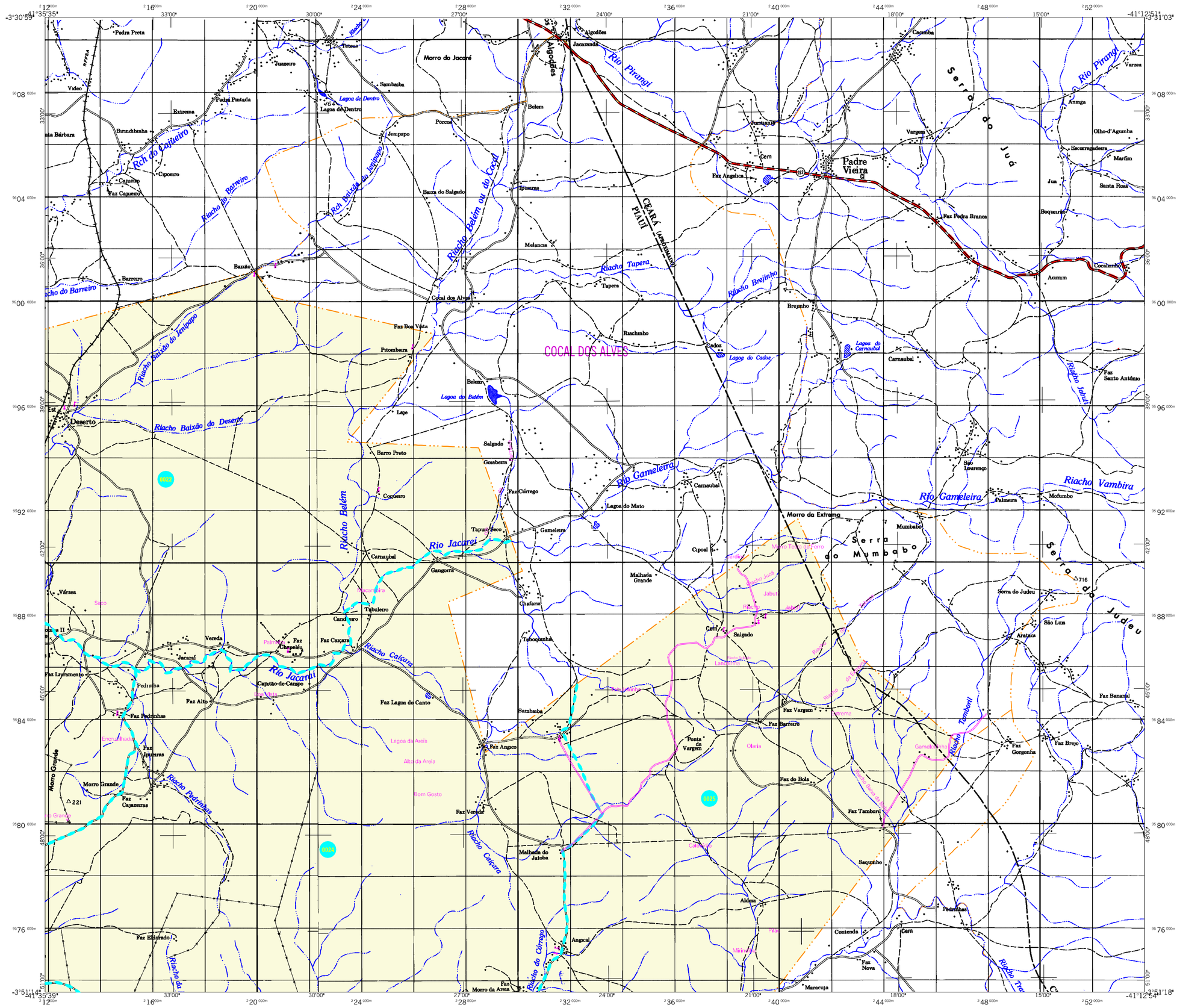
Padre Vieira
Rio Pirangi
Serra do Juá
Morro do Jacaré
Riacho Baixão do Desenho
Desenho
Rio Jacaré
Rio Gameleira
Riacho Vambira
Serra do Mumbaú
Serra do Judeu
Morro da Extrema
COCAL DOS ALVES
CEARÁ (aproximado)
PIAUÍ (aproximado)
Riacho Tapera
Riacho Brejinho
Riacho Badem
Riacho Cutiaria
Riacho Palmeira
Riacho do Coqueiro
Riacho Tamboril
Riacho Tres
Morro Grande
Morro da Arma
Manacuja
Contenda
Cem
Faz Angelica
Faz Pedra Branca
Faz Santo Antônio
Faz Vargem
Faz Barreiro
Faz Gorgonha
Faz Bravo
Faz Tamboril
Faz do Bola
Faz Nova
Faz Angico
Faz Verdes
Faz Lagoa do Canto
Faz Cercaro
Faz Cajazeiras
Faz Eldorado
Faz Luzimenes
Faz Padrinhos
Faz Alto
Faz Jeremias
Faz Boa Vista
Faz Corrego
Faz Chapéu
Faz Cajueiro
Faz Cajueiro
Faz Cajueiro