IBGE
INSTITUTO BRASILEIRO DE GEOGRAFIA E ESTATÍSTICA

São Miguel do Tapuio-PI

Geocódigo
2210409

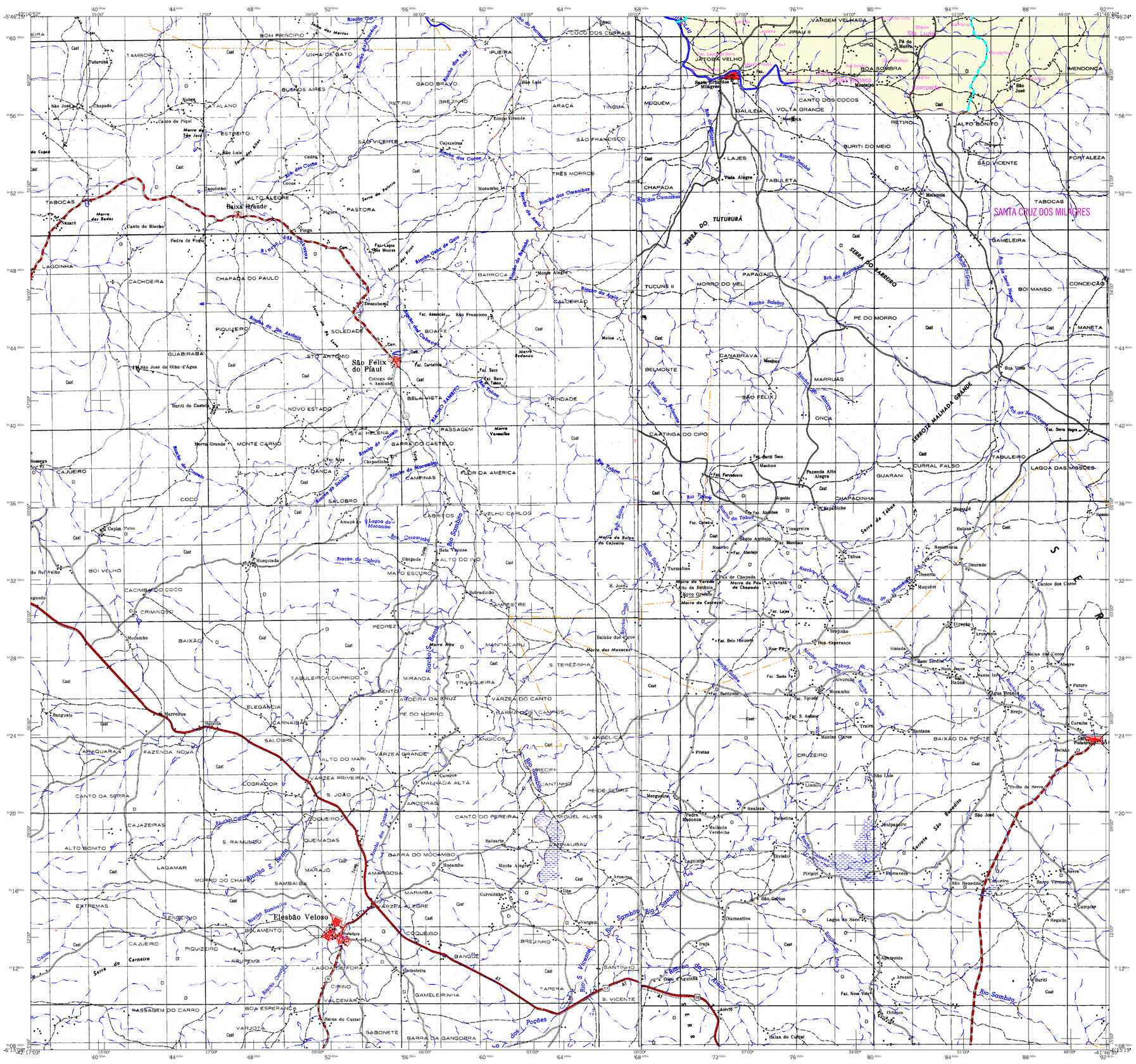

MAPA MUNICIPAL ESTATÍSTICO

São Miguel do Tapuio-PI

CONVENÇÕES CARTOGRÁFICAS

ELEMENTOS PLANIMÉTRICOS

Edificações
- Igreja, Escola, Mina
- Moinho de vento, Moinho de água
- Campo de emergência, Farol
- Localidades

Linha transmissora de energia, Cerca
Linha telefônica

Rodovias
- auto-estrada
- pavimentada
- sem pavimentação — tráfego permanente
- sem pavimentação — tráfego periódico
- caminho carroçável
- trilha, caminho e picada
- prefixo de estrada: federal, estadual

Ferrovias
- bitola larga — via simples
- bitola estreita — via duplo ou múltipla

ELEMENTOS ALTIMÉTRICOS

- Ponto trigonométrico, Referência de nível
- Ponto astronômico, Ponto barométrico
- Cota comprovada
- Superfície deformada, Areia

ELEMENTOS DE HIDROGRAFIA

- Curso d'água intermitente
- Lago ou lagoa intermitente
- Terreno sujeito a inundação, Salina
- Brejo ou pântano
- Poço (água), Nascente
- Rápidos e cataratas grandes
- Rápidos e cataratas
- Rocha submersa e a descoberto
- Molhe e represa; terra e alvenaria
- Ancoradouro, Rio seco ou de aluvião
- Recife rochoso

ATUALIZAÇÕES CARTOGRÁFICAS
COR MAGENTA Levantamentos por GPS e/ou Imagens de Satélites
COR VERDE Lançamento aproximado sem comprovação cartográfica

Mapa Digital em Pdf

Convenções Temáticas
Limites: Distrital
Sub-Distrital
Setor Censitário

Identificação			
Distrito	Sub-Distrito	Setor Rural	Setor Urbano Aglomerado Rural

LIMITES
- internacional
- interestadual
- intermunicipal
- áreas especiais

(aproximado)

Escala 1 : 100.000

2.000 0 2.000 4.000 6.000

SISTEMA DE PROJEÇÃO UTM
Origem da quilometragem UTM: Equador e Meridiano 39 WGr.
Acrescidas as constantes de 10.000 e 500 Km respectivamente
DATUM HORIZONTAL: SAD 69

Este produto integra a coleção de mapas municipais gerados de forma semi-automatizada, a partir da junção das folhas do Mapeamento Sistemático Brasileiro produzida pelo IBGE, DSG e outros, em formato raster e/ou vetorial e da Malha Municipal Digital do IBGE, com atualização proveniente de diversas fontes, sem tratamento pleno de integração e completude dos elementos cartográficos.

MINISTÉRIO DO PLANEJAMENTO, ORÇAMENTO E GESTÃO
INSTITUTO BRASILEIRO DE GEOGRAFIA E ESTATÍSTICA
A DIRETORIA DE GEOCIÊNCIAS agradece a gentileza da comunicação de falhas ou omissões verificadas neste mapa.
AV. Brasil, 15 671 - Parada de Lucas
Rio de Janeiro-RJ - CEP 21.241-051

© IBGE - DIREITOS DE REPRODUÇÃO RESERVADOS

Divisão Político-Administrativa

GEOCÓDIGO		NOME
Distrito	Subdistrito	
221040905		SÃO MIGUEL DO TAPUIO

Localização do município no Mapeamento Sistemático

103	104	105	106	107	108				
124	125	126	127	128	129	130			
142	143	150	151	152	153	154	155		
173	174	175	176	177	178	179	180		
200	201	202	203	204	205	206	207		
227	228	229	230	231	232	233	234		
254	255	256	257	258	259	260	261		
280	281	282	283	284	285	286	287		

Fonte: Mapa Índice do Brasil - IBGE

Localização no Estado

Articulação das Partes do Mapa

2/1	2/2	2/3
1/1	1/2	1/3

ASPECTOS FÍSICOS

Mesorregião : CENTRO-NORTE PIAUIENSE		
Microrregião : CAMPO MAIOR		
Altitude da Sede :	Área : 5212,4 Km2	
COORDENADAS DA SEDE		
Latitude : -5,564	E : 242821	MC 39
Longitude : -41,323	N : 9381121	

CRONOLOGIA

MALHA TERRITORIAL	2007
EDIÇÃO	11-10-2007
Informações relativas a documentação básica e atualização	Consultar Metadados

São Miguel do Tapuio-PI

Geocódigo
2210409

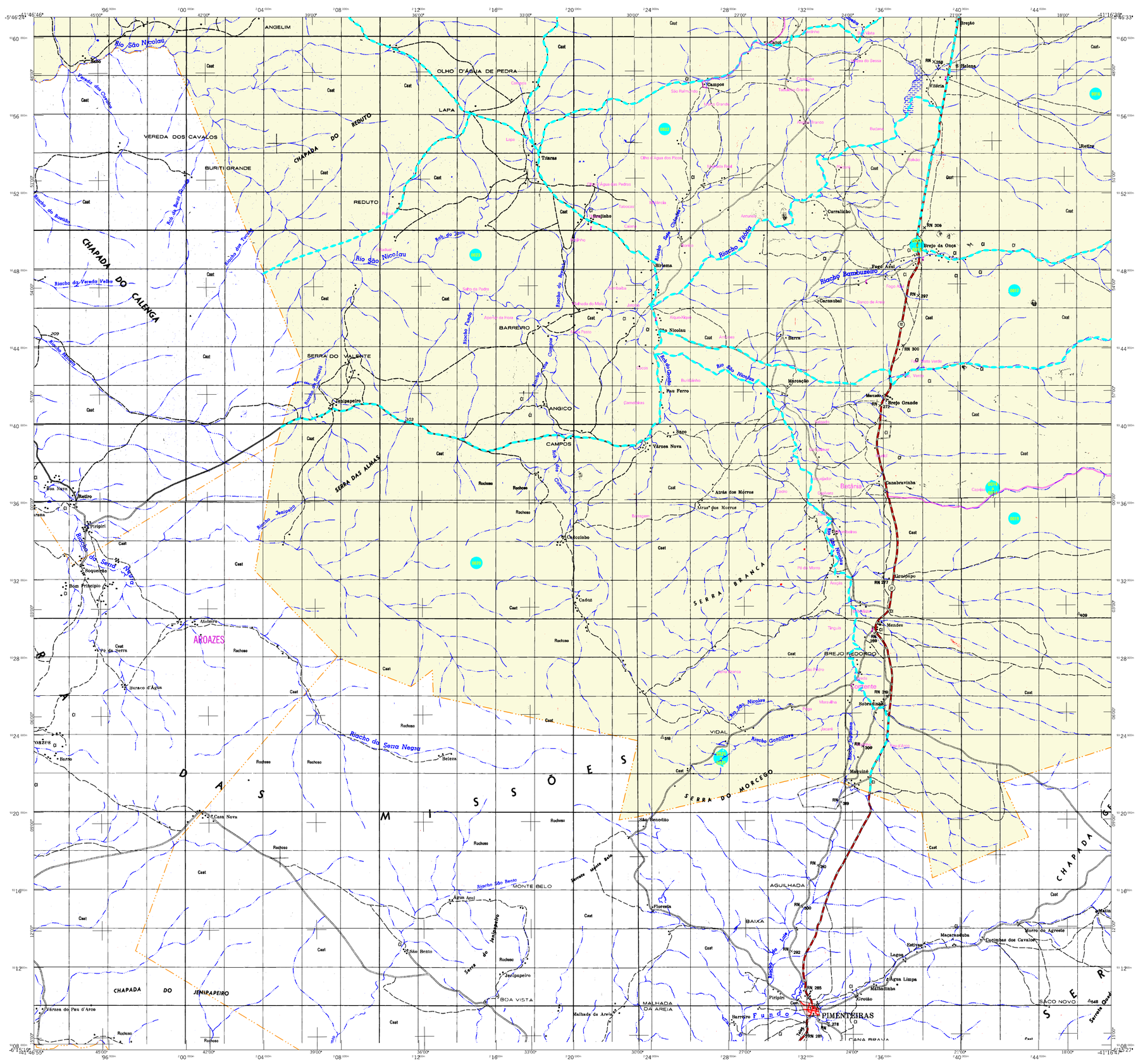

MAPA MUNICIPAL ESTATÍSTICO

São Miguel do Tapuio-PI

CONVENÇÕES CARTOGRÁFICAS

ELEMENTOS PLANIMÉTRICOS

Edificações
- Igreja, Escola, Mina
- Moinho de vento, Moinho de água
- Campo de emergência, Farol
- Localidades

Linha transmissora de energia, Cerca
Linha telefônica

Rodovias
- auto-estrada
- pavimentada
- sem pavimentação — tráfego permanente
- sem pavimentação — tráfego periódico
- caminho carroçável
- trilha, caminho e picada
- prefixo de estrada: federal, estadual

Ferrovias
- bitola larga
- bitola estreita — via simples, via duplo ou múltipla

ELEMENTOS ALTIMÉTRICOS

- Ponto trigonométrico, Referência de nível
- Ponto astronômico, Ponto barométrico
- Cota comprovada
- Superfície deformada, Areia

ELEMENTOS DE HIDROGRAFIA

- Curso d'água intermitente
- Lago ou lagoa intermitente
- Terreno sujeito a inundação, Salina
- Brejo ou pântano
- Poço (água), Nascente
- Rápidos e cataratas grandes
- Rápidos e cataratas
- Rocha submersa e a descoberto
- Molhe e represa; terra e alvenaria
- Ancoradouro, Rio seco ou de aluvião
- Recife rochoso

ATUALIZAÇÕES CARTOGRÁFICAS
COR MAGENTA Levantamentos por GPS e/ou Imagens de Satélites
COR VERDE Lançamento aproximado sem comprovação cartográfica

Mapa Digital em Pdf

Convenções Temáticas
Limites: Distrital
Sub-Distrital
Setor Censitário

Identificação			
Distrito	Sub-Distrito	Setor Rural	Setor Urbano Aglomerado Rural

LIMITES
- internacional
- interestadual
- intermunicipal
- áreas especiais

(aproximado)

Escala 1 : 100.000

2.000 0 2.000 4.000 6.000

SISTEMA DE PROJEÇÃO UTM
Origem da quilometragem UTM: Equador e Meridiano 39 WGr.
Acrescidas as constantes de 10.000 e 500 Km respectivamente
DATUM HORIZONTAL: SAD 69

Este produto integra a coleção de mapas municipais gerados de forma semi-automatizada, a partir da junção das folhas do Mapeamento Sistemático Brasileiro produzidas pelo IBGE, 2006 e outras, em formato raster e/ou vetorial e da Malha Municipal Digital do IBGE, com atualização proveniente de diversas fontes, sem tratamento pleno de integração e completude dos elementos cartográficos.

MINISTÉRIO DO PLANEJAMENTO, ORÇAMENTO E GESTÃO
INSTITUTO BRASILEIRO DE GEOGRAFIA E ESTATÍSTICA
A DIRETORIA DE GEOCIÊNCIAS agradece a gentileza da comunicação de falhas ou omissões verificadas neste mapa.
AV. Brasil, 15 671 - Parada de Lucas
Rio de Janeiro-RJ - CEP 21.241-051

© IBGE - DIREITOS DE REPRODUÇÃO RESERVADOS

Divisão Político-Administrativa

GEOCÓDIGO		NOME
Distrito	Subdistrito	
221040905		SÃO MIGUEL DO TAPUIO

Localização do município no Mapeamento Sistemático

103	104	105	106	107	108				
124	125	126	127	128	129	130			
142	143	150	151	152	153	154	155		
173	174	175	176	177	178	179	180		
200	201	202	203	204	205	206	207		
227	228	229	230	231	232	233	234		
254	255	256	257	258	259	260	261		
280	281	282	283	284	285	286	287		

Fonte: Mapa Índice do Brasil - IBGE

Localização no Estado

Articulação das Partes do Mapa

2/1	2/2	2/3
1/1	1/2	1/3

ASPECTOS FÍSICOS

Mesorregião : CENTRO-NORTE PIAUIENSE		
Microrregião : CAMPO MAIOR		
Altitude da Sede :	Área : 5212,4 Km2	
COORDENADAS DA SEDE		
Latitude : -5,564	E : 242821	MC 39
Longitude : -41,323	N : 9381121	

CRONOLOGIA

MALHA TERRITORIAL	2007
EDIÇÃO	11-10-2007
Informações relativas a documentação básica e atualização	Consultar Metadados

São Miguel do Tapuio-PI

Geocódigo
2210409

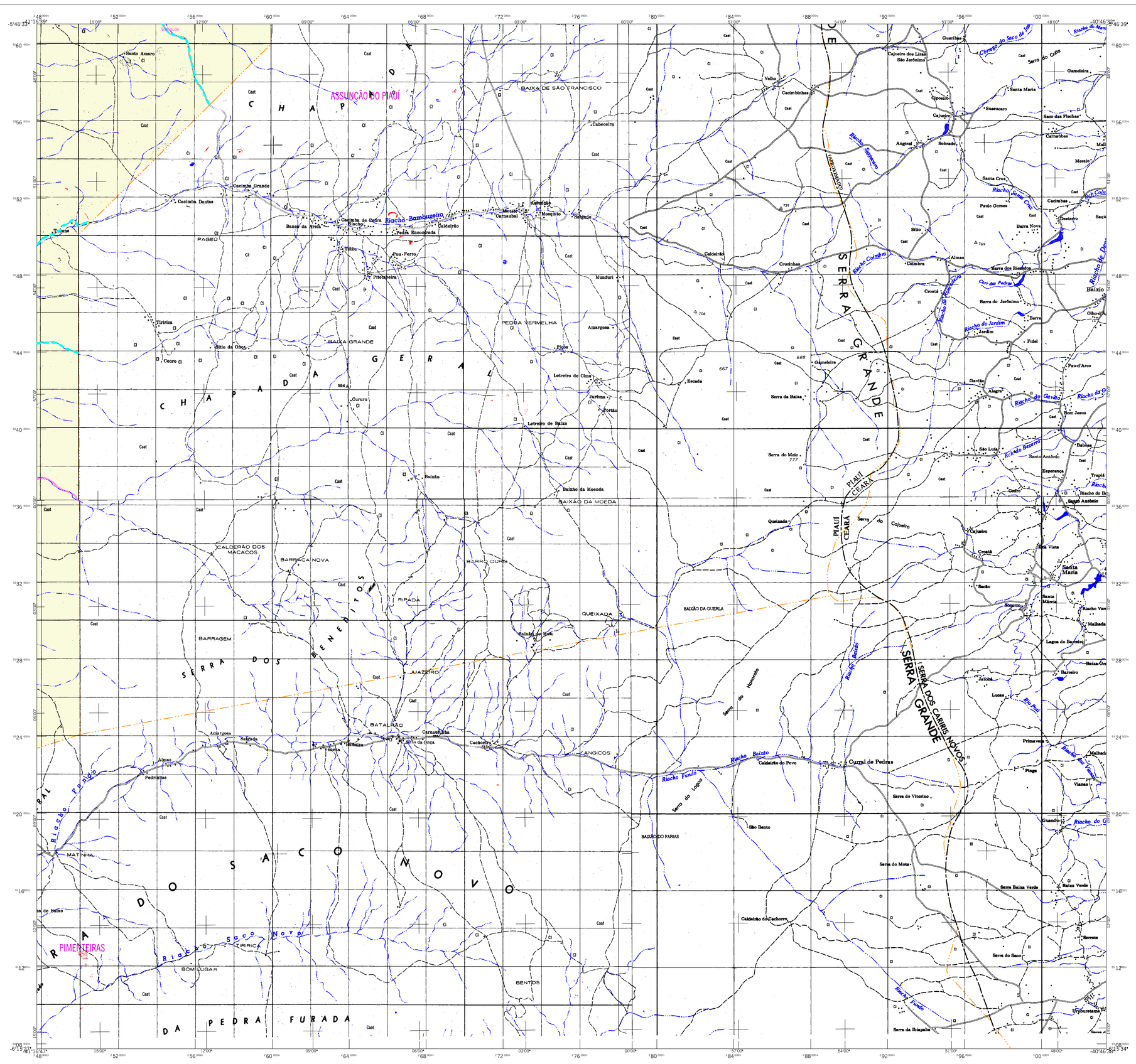

MAPA MUNICIPAL ESTATÍSTICO

São Miguel do Tapuio-PI

CONVENÇÕES CARTOGRÁFICAS

ELEMENTOS PLANIMÉTRICOS

Edificações
- Igreja, Escola, Mina
- Moinho de vento, Moinho de água
- Campo de emergência, Farol
- Localidades

Linha transmissora de energia, Cerca
Linha telefônica

Rodovias
- auto-estrada
- pavimentada
- sem pavimentação — tráfego permanente
- sem pavimentação — tráfego periódico
- caminho carroçável
- trilha, caminho e picada
- prefixo de estrada: federal, estadual

Ferrovias
- bitola larga — via simples
- bitola estreita — via duplo ou múltipla

ELEMENTOS ALTIMÉTRICOS

- Ponto trigonométrico, Referência de nível
- Ponto astronômico, Ponto barométrico
- Cota comprovada
- Superfície deformada, Areia

ELEMENTOS DE HIDROGRAFIA

- Curso d'água intermitente
- Lago ou lagoa intermitente
- Terreno sujeito a inundação, Salina
- Brejo ou pântano
- Poço (água), Nascente
- Rápidos e cataratas grandes
- Rápidos e cataratas
- Rocha submersa e a descoberto
- Molhe e represa; terra e alvenaria
- Ancoradouro, Rio seco ou de aluvião
- Recife rochoso

ATUALIZAÇÕES CARTOGRÁFICAS
COR MAGENTALevantamentos por GPS e/ou Imagens de Satélites
COR VERDE- Lançamento aproximado sem comprovação cartográfica

Mapa Digital em Pdf

Convenções Temáticas
Limites: Distrital
Sub-Distrital
Setor Censitário

Identificação			
Distrito	Sub-Distrito	Setor Rural	Setor Urbano Aglomerado Rural

LIMITES
- internacional
- interestadual
- intermunicipal
- áreas especiais

(aproximado)

Escala 1 : 100.000

2.000 0 2.000 4.000 6.000

SISTEMA DE PROJEÇÃO UTM
Origem da quilometragem UTM: Equador e Meridiano 39 WGr.
Acrescidas as constantes de 10.000 e 500 Km respectivamente
DATUM HORIZONTAL: SAD 69

Este produto integra a coleção de mapas municipais gerados de forma semi-automatizada, a partir da junção das folhas do Mapeamento Sistemático Brasileiro produzida pelo IBGE, DSG e outros, em formato raster e/ou vetorial e da Malha Municipal Digital do IBGE, com atualização proveniente de diversas fontes, sem tratamento pleno de integração e completude dos elementos cartográficos.

MINISTÉRIO DO PLANEJAMENTO, ORÇAMENTO E GESTÃO
INSTITUTO BRASILEIRO DE GEOGRAFIA E ESTATÍSTICA
A DIRETORIA DE GEOCIÊNCIAS agradece a gentileza da comunicação de falhas ou omissões verificadas neste mapa.
AV. Brasil, 15 671 - Parada de Lucas
Rio de Janeiro-RJ - CEP 21.241-051

© IBGE - DIREITOS DE REPRODUÇÃO RESERVADOS

Divisão Político-Administrativa

GEOCÓDIGO		NOME
Distrito	Subdistrito	
221040905		SÃO MIGUEL DO TAPUIO

Localização do município no Mapeamento Sistemático

103	104	105	106	107	108							
124	125	126	127	128	129	130						
142	143	150	151	152	153	154	155					
172	174	175	176	177	178	179	180					
200	201	202	203	204	205	206	207					
227	228	229	230	231	232	233	234					
254	255	256	257	258	259	260	261					
282	283	284	285	286	287							

Fonte: Mapa Índice do Brasil - IBGE

Localização no Estado

Articulação das Partes do Mapa

2/1	2/2	2/3
1/1	1/2	1/3

ASPECTOS FÍSICOS

Mesorregião : CENTRO-NORTE PIAUIENSE		
Microrregião : CAMPO MAIOR		
Altitude da Sede :	Área : 5212,4 Km2	
COORDENADAS DA SEDE		
Latitude : -5,564	E : 242821	MC 39
Longitude : -41,323	N : 9381121	

CRONOLOGIA

MALHA TERRITORIAL	2007
EDIÇÃO	11-10-2007
Informações relativas a documentação básica e atualização	Consultar Metadados

IBGE
INSTITUTO BRASILEIRO DE GEOGRAFIA E ESTATÍSTICA

São Miguel do Tapuio-PI

Geocódigo
2210409

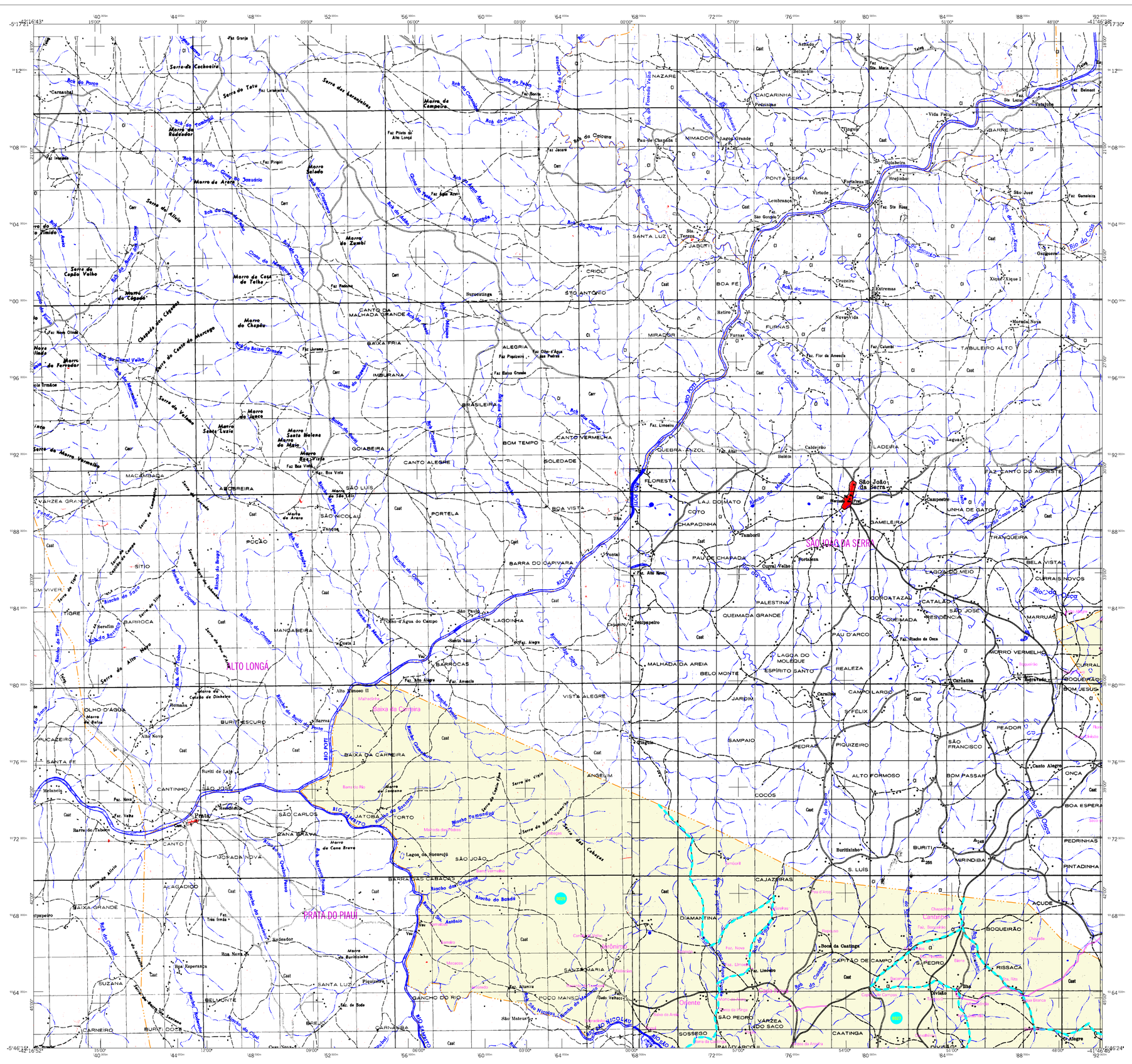

MAPA MUNICIPAL ESTATÍSTICO

São Miguel do Tapuio-PI

CONVENÇÕES CARTOGRÁFICAS

ELEMENTOS PLANIMÉTRICOS

Edificações
Igreja, Escola, Mina
Moinho de vento, Moinho de água
Campo de emergência, Farol
Localidades
Linha transmissora de energia, Cerca
Linha telefônica
Rodovias
auto-estrada
pavimentada
sem pavimentação
sem pavimentação
caminho carroçável
trilha, caminho e picada
prefixo de estrada: federal, estadual
Ferrovias
bitola larga
bitola estreita

ELEMENTOS ALTIMÉTRICOS

Ponto trigonométrico, Referência de nível
Ponto astronômico, Ponto barométrico
Cota comprovada
Superfície deformada, Areia

ELEMENTOS DE HIDROGRAFIA

Curso d'água intermitente
Lago ou lagoa intermitente
Terreno sujeito a inundação, Salina
Brejo ou pântano
Poço (água), Nascente
Rápidos e cataratas grandes
Rápidos e cataratas
Rocha submersa e a descoberto
Molhe e represa; terra e alvenaria
Ancoradouro, Rio seco ou de aluvião
Recife rochoso

ATUALIZAÇÕES CARTOGRÁFICAS
COR MAGENTALevantamentos por GPS e/ou Imagens de Satélites
COR VERDE- Lançamento aproximado sem comprovação cartográfica

Mapa Digital em Pdf

Convenções Temáticas
Limites: Distrital
Sub-Distrital
Setor Censitário

Identificação			
Distrito	Sub-Distrito	Setor Rural	Setor Urbano Aglomerado Rural

LIMITES
internacional
interestadual
intermunicipal
áreas especiais
(aproximado)

Escala 1 : 100.000
2.000 0 2.000 4.000 6.000

SISTEMA DE PROJEÇÃO UTM
Origem da quilometragem UTM: Equador e Meridiano 39 WGr.
Acrescidas as constantes de 10.000 e 500 Km respectivamente
DATUM HORIZONTAL: SAD 69

Este produto integra a coleção de mapas municipais gerados de forma semi-automatizada, a partir da junção das folhas do Mapeamento Sistemático Brasileiro produzida pelo IBGE, DSG e outros, em formato raster e/ou vetorial e da Malha Municipal Digital do IBGE, com atualização proveniente de diversas fontes, sem tratamento pleno de integração e completude dos elementos cartográficos.

MINISTÉRIO DO PLANEJAMENTO, ORÇAMENTO E GESTÃO
INSTITUTO BRASILEIRO DE GEOGRAFIA E ESTATÍSTICA
A DIRETORIA DE GEOCIÊNCIAS agradece a gentileza da comunicação de falhas ou omissões verificadas neste mapa.
AV. Brasil, 15 671 - Parada de Lucas
Rio de Janeiro-RJ - CEP 21.241-051

© IBGE - DIREITOS DE REPRODUÇÃO RESERVADOS

Divisão Político-Administrativa

GEOCÓDIGO		NOME
Distrito	Subdistrito	
221040905		SÃO MIGUEL DO TAPUIO

Localização do município no Mapeamento Sistemático

103	104	105	106	107	108									
124	125	126	127	128	129	130								
142	143	150	151	152	153	154	155							
173	174	175	176	177	178	179	180							
200	201	202	203	204	205	206	207							
227	228	229	230	231	232	233	234							
254	255	256	257	258	259	260	261							
280	281	282	283	284	285	286	287							

Fonte: Mapa Índice do Brasil - IBGE

Localização no Estado

Articulação das Partes do Mapa

2/1	2/2	2/3
1/1	1/2	1/3

ASPECTOS FÍSICOS

Mesorregião : CENTRO-NORTE PIAUIENSE		
Microrregião : CAMPO MAIOR		
Altitude da Sede :	Área : 5212,4 Km2	
COORDENADAS DA SEDE		
Latitude : -5,564	E : 242821	MC 39
Longitude : -41,323	N : 9381121	

CRONOLOGIA

MALHA TERRITORIAL	2007
EDIÇÃO	11-10-2007
Informações relativas a documentação básica e atualização	Consultar Metadados

São Miguel do Tapuio-PI

Geocódigo
2210409

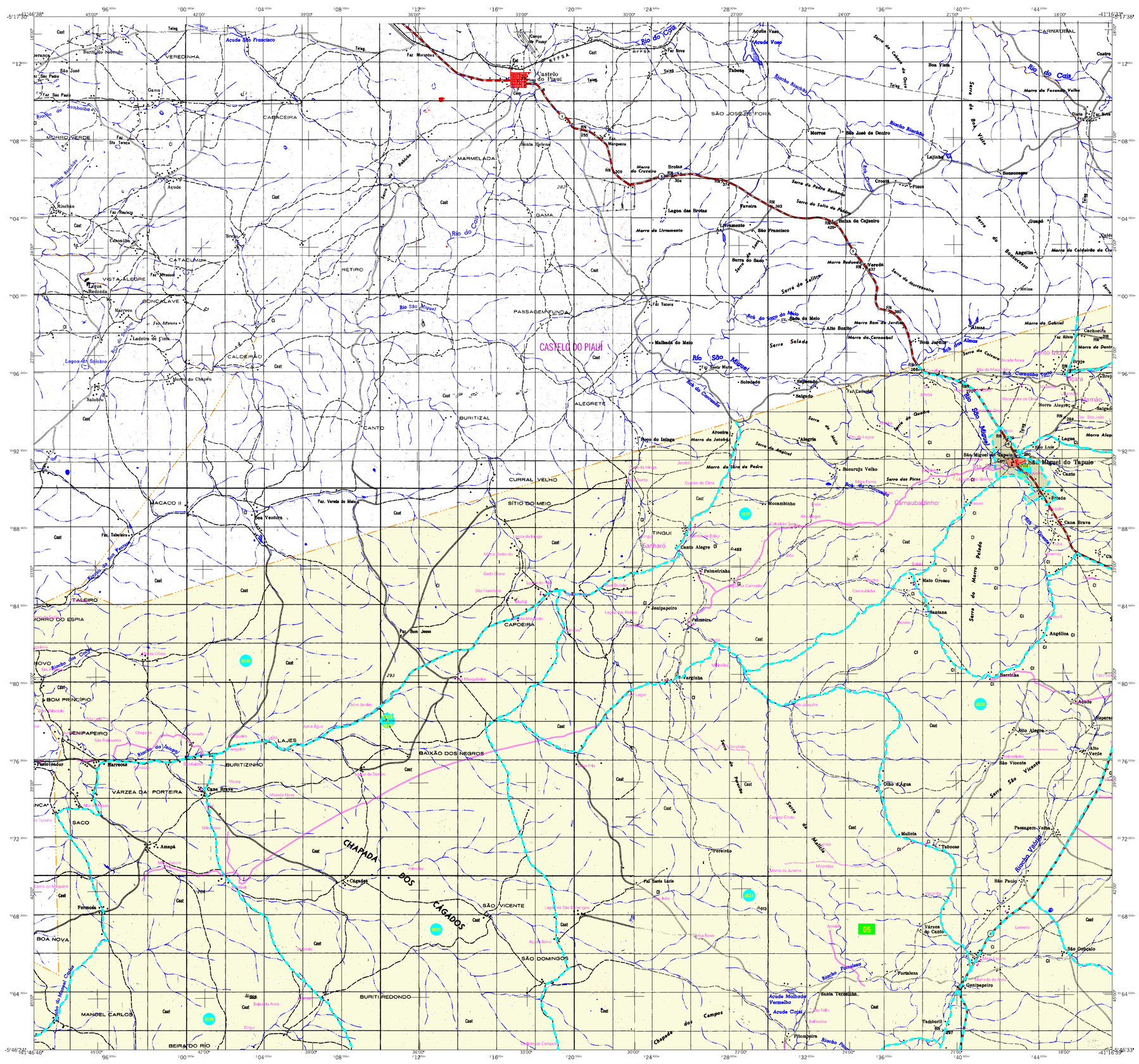
Castelo do Piauí
CASTELO DO PIAUÍ
São Miguel do Tapuio
Rio do Coais
Rio São Miguel
CHAPADA DOS CAGADOS
SÃO JOSÉ DE FORA
MARMELADA
PASSAGEM FUNDA
CURRAL VELHO
SÍTIO DO MEIO
CAPOEIRA
BAIXÃO DOS NEGROS
SÃO VICENTE
SÃO DOMINGOS
BURITI REDONDO
VÁRZEA DA PORTEIRA
BOM PRINCÍPIO
JENIPAPEIRO
MANOEL CARLOS
BEIRA DO RIO
BOA NOVA
MORRO DO ESPIA
TALEIRO
MACACO II
CATACUMBA
VISTA ALEGRE
CABACEIRA
MORRO VERDE
VEREDINHA
CARNAUBAL
Carnaubalzinho
Tanharó
Santo Inácio
Sítio Grande
Lagoa do Sabiobra
Lagoa da Pedra
Lagoa Grande
Lagoa Redonda
Lagoa do Coais
Lagoa do Inhaguá
Lagoa do Miguel Costa
Lagoa do Sabiobra
Lagoa de São Domingos
Lagoa Nova
Lagoa Funda
Lagoa do Meio
Lagoa do Jatobá
Lagoa do Sabiob

São Miguel do Tapuio-PI

Geocódigo
2210409

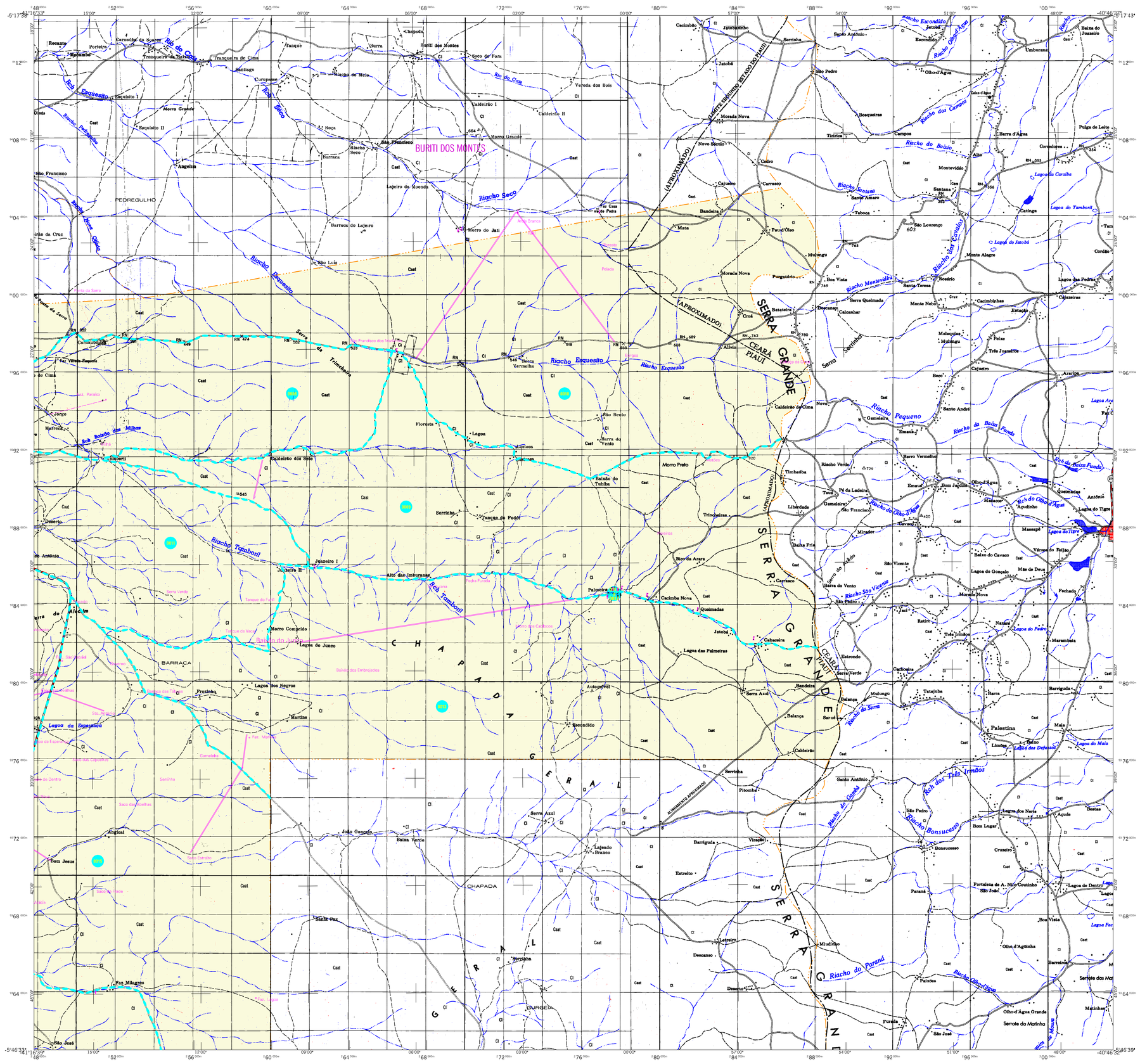
BURITI DOS MONTES
PEDREGULHO
BARRAÇA
CHAPADA
SERRA GRANDE
CEARÁ
PIAUÍ
Riacho Seco
Riacho Pequeno
Riacho Tamboril
Riacho Esquesito
Riacho do Sangue
Riacho Bonsucesso
Riacho do Paraná
Riacho do Olho d'Água
Riacho da Serra
Riacho São Vicente
Riacho Pedregulho
Riacho Pereiro
Riacho Jacu
Rio do Coco
Rio Longá
Lagoa do Tamboril
Lagoa do Jatobá
Lagoa do Tigre
Lagoa do Pedro
Lagoa do Meio
Lagoa dos Defuntos
Lagoa dos Negros
Lagoa do Junco
Lagoa das Palmeiras
Lagoa das Espessuras
Lagoa de Dentro
Lagoa Fac
Lagoa Ara
Lagoa Caraíba
Lagoa do Mato
Lagoa do Mato
Lagoa do Tigre
Lagoa do Pedro
Lagoa dos Neris
Lagoa dos Pedras
Lagoa do Tamboril
Lagoa do Jatobá
Lagoa do Meio
Lagoa do Tigre
Lagoa do Pedro
Lagoa dos Neris
Lagoa de Dentro
Lagoa Fac
Lagoa Ara