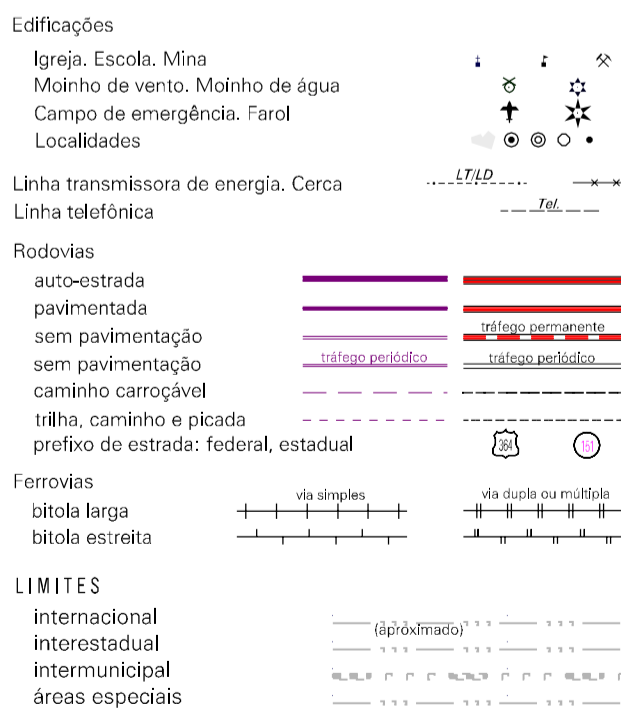


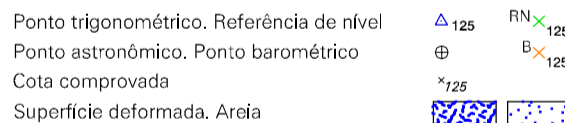
MAPA MUNICIPAL ESTATÍSTICO

CONVENÇÕES CARTOGRÁFICAS

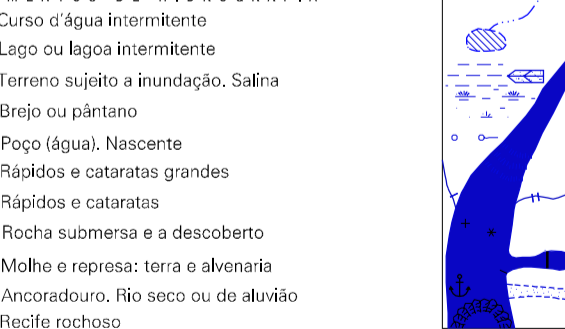
ELEMENTOS PLANIMÉTRICOS



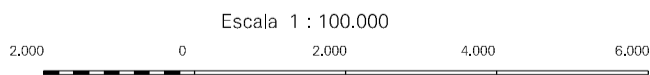
ELEMENTOS ALTIMÉTRICOS



ELEMENTOS DE HIDROGRAFIA



Escala 1 : 100.000



SISTEMA DE PROJEÇÃO UTM
Origem da quilometragem UTM: Equador e Meridiano 83 WGr.
Acréscidas as constantes de 10,000 e 500 Km respectivamente
DATUM HORIZONTAL: SAD 69

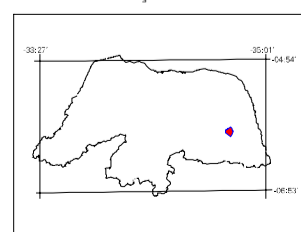
Este produto integra a coleção de mapas municipais gerados de forma semi-automatizada, a partir da junção das folhas do Mapeamento Sistemático Brasileiro produzida pelo IBGE, DSG e outros, em formato raster e/ou vetorial e da Malha Municipal Digital do IBGE, com atualização proveniente de diversas fontes, sem tratamento pleno de integração e completude dos elementos cartográficos.

MINISTÉRIO DO PLANEJAMENTO, ORÇAMENTO E GESTÃO
INSTITUTO BRASILEIRO DE GEOGRAFIA E ESTATÍSTICA
A DIRETORIA DE GEOCIÊNCIAS agradece a gentileza da comunicação de falhas ou omissões verificadas neste mapa.
AV. Brasil, 15 671 - Parada de Lucas
Rio de Janeiro-RJ - CEP 21.241-051
©IBGE - DIREITOS DE REPRODUÇÃO RESERVADOS

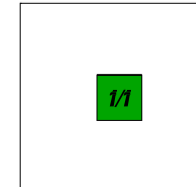
Divisão Político-Administrativa

GEOCÓDIGO		NOME
Distrito	Subdistrito	
240170105		BOM JESUS

Localização no Estado



Articulação das Partes do Mapa



Bom Jesus-RN

ASPECTOS FÍSICOS

Mesorregião:	AGRESTE POTIGUAR	
Microrregião:	AGRESTE POTIGUAR	
Altitude da Sede:	Área : 122,2 Km ²	
COORDENADAS DA SEDE		
Latitude : -5,984	E : 214257	MC
Longitude : -35,581	N : 9337890	33

IMPLEMENTAÇÃO

Coordenação Técnica:	CCAR
Coordenação de Cartografia:	
Coordenação Temática:	CETE
Coordenação de Estruturas Territoriais:	
Unidades Produtoras:	
Unidades Estaduais do IBGE:	
Disseminação:	CDDI
Centro de Documentação e Disseminação da Informação:	

CRONOLOGIA

MALHA TERRITORIAL	2007
EDIÇÃO	29-10-2007
Informações relativas a documentação básica e atualização:	Consultar Metadados

Localização do município no Mapeamento Sistemático

