

MAPA MUNICIPAL ESTATÍSTICO

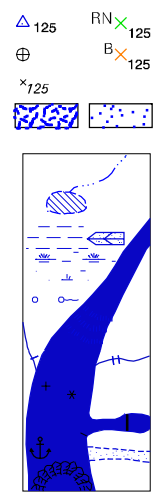
Ceará-Mirim-RN

ELEMENTOS PLANIMÉTRICOS

- Edificações**
Igreja, Escola, Mina
Moinho de vento, Moinho de água
Campo de emergência, Farol
Localidades
- Linha transmissora de energia, Cerca**
Linha telefônica
- Rodovias**
auto-estrada pavimentada
sem pavimentação
sem pavimentação
caminho carroçável
trilho, caminho e placa
prelho de estrada: federal, estadual
- Ferrovias**
bitola larga
bitola estreita

CONVENÇÕES CARTOGRÁFICAS

- ELEMENTOS ALTIMÉTRICOS**
Ponto trigonométrico, Referência de nível
Ponto astronômico, Ponto barométrico
Cota comprovada
Superfície deformada, Área
- ELEMENTOS DE HIDROGRAFIA**
Curso d'água intermitente
Lago ou lagoa intermitente
Terreno sujeito a inundação, Salina
Brejo ou pântano
Poço (água), Nascente
Rápidos e cataratas grandes
Rápidos e cataratas
Rocha submersa e a descoberto
Molhe e represa: terra e alvenaria
Ancoradouro, Rio seco ou de alívio
Recife rochoso



Convenções Temáticas			
Limites: Distrital	Sub-Distrital	Setor Rural	Setor Urbano
Identificação			
Distrito	Sub-Distrito	Setor Rural	Setor Urbano

LIMITES
internacional
intermunicipal
intermunicipal
áreas especiais

Escala 1 : 100.000

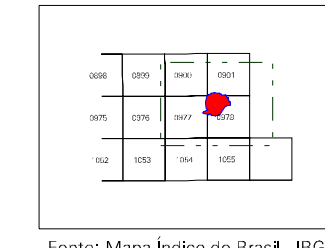
SISTEMA DE PROJEÇÃO UTM
Origem de quilômetros UTM: Equador e Meridiano 33 Wgr.
Acréscimos as constantes de 10.000 e 500 Km respectivamente
DATUM HORIZONTAL: SAD 69

Este produto integra a coleção de mapas municipais gerados de forma semi-automatizada, a partir da junção das folhas do Mapeamento Sistemático Brasileiro produzidas pelo IBGE, 1:50.000 e outras, em formato raster vetor e da Malha Municipal Digital do IBGE, com atualização proveniente de diversas fontes, sem tratamento pleno de integração e completude dos elementos cartográficos.

MINISTÉRIO DO PLANEJAMENTO, ORÇAMENTO E GESTÃO
INSTITUTO BRASILEIRO DE GEOGRAFIA E ESTATÍSTICA
A DIRETORIA DE GEOCIÊNCIAS agrícolas e pecuárias de comunicação
de dados ou conteúdos verificadas neste mapa.
AV. Brasil, 16.671 - Parada de Lucas
Rio de Janeiro/RJ - CEP 21.241-451
© IBGE - DIREITOS DE REPRODUÇÃO RESERVADOS

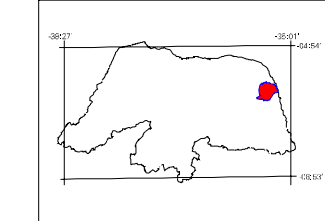
GEOCÓDIGO		NOME	
Distrito	Subdistrito		
240260005		CEARÁ-MIRIM	

Localização do município no Mapeamento Sistemático



Fonte: Mapa Índice do Brasil - IBGE

Localização no Estado



Articulação das Partes do Mapa



ASPECTOS FÍSICOS

Malha territorial: LESTE POTIGUAR	Área: 724,7 Km ²
Microrregião: MACAIBA	
Altitude da Sede:	
COORDENADAS DA SEDE	
Latitude: -5,834	E: 23,262
Longitude: -35,426	N: 9376692
	MC 33

CRONOLOGIA

MALHA TERRITORIAL	2007
EDIÇÃO	30-10-2007
Informações relativas a documentação básica e atualização	Consultar Meadados

IMPLEMENTAÇÃO

Coordenação Técnica:	CCAR
Coordenação de Cartografia:	CCAR
Coordenação de Estruturas Territoriais:	CETE
Unidades Produtoras:	
Unidades Estaduais do IBGE:	
Disseminação:	CCDI
Centro de Documentação e Disseminação da Informação:	CCDI