

MAPA MUNICIPAL ESTATÍSTICO

Currais Novos-RN

ELEMENTOS PLANIMÉTRICOS

- Edifícios
- Igreja, Escola, Mina
- Molho de vento, Molho de água
- Campo de emergência, Fôrol
- Localidades
- Linhas transmissoras de energia, Cerca
- Linhas telefônicas
- Rodovias
- auto-estrada
- pavimentada
- sem pavimentação
- sem pavimentação
- caminho carroçável
- trilha, caminho e picada
- prefácio de estrada: federal, estadual
- Ferrovias
- bitola larga
- bitola estreita

CONVENÇÕES CARTOGRÁFICAS

- ELEMENTOS ALTIMÉTRICOS**
 - Ponto trigonométrico, Referência de nível
 - Ponto astronômico, Ponto barométrico
 - Cota comprovada
 - Superfície deformada, Área
- ELEMENTOS DE HIDROGRAFIA**
 - Curso d'água intermitente
 - Lago ou lagoa intermitente
 - Terreno sujeito a inundação, Safina
 - Bojo ou pântano
 - Preço (água), Nascente
 - Rápidos e cachoeiras grandes
 - Rápidos e cachoeiras
 - Roça submersa e a descoberto
 - Molhe e represa; terra e alvenaria
 - Ancoradouro, Rio seco ou de alúvio
 - Recife rochoso

Convenções Temáticas

Limites: Distrital			
Sub-Distrital			
Setor Consistivo			
Identificação			
Distrito	Sub-Distrito	Setor Rural	Setor Urbano
05	06	07	08

LIMITES

- internacional
- interestadual
- intermunicipal
- áreas especiais


Escala 1 : 100.000

SISTEMA DE PROJEÇÃO UTM
Origem de alinhamento UTM: Equador e Meridiano 39 WIG.
Acréscimos às constantes de 10.000 e 500 Km respectivamente
DATUM HORIZONTAL: SAD 85
Este produto integra a coleção de mapas municipais gerados de forma semi-automatizada,
a partir da junção das folhas do Mapeamento Sistemático Brasileiro produzidas pelo
IBGE, DSE e outras, em formato raster e/ou vetorial e da Malha Municipal Digital do IBGE,
com atualização proveniente de diversas fontes, sem tratamento pleno de
integração e conclusão dos elementos cartográficos.

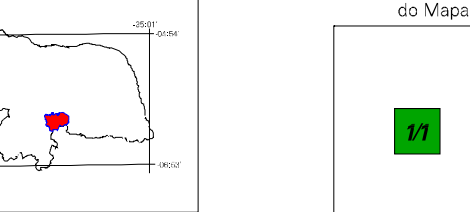
MINISTÉRIO DO PLANEJAMENTO, ORÇAMENTO E GESTÃO
INSTITUTO BRASILEIRO DE GEOGRAFIA E ESTATÍSTICA
A DIRETORIA DE GEOCIÊNCIAS agraciada a genêria da comunicação
de falhas ou omissões verificadas neste mapa.
Av. Brasil, 19.071 - Paraisópolis de Lucas
Rio de Janeiro-RJ - CEP 21.241-611
© 2007 - EFETOS DE REPRODUÇÃO RESERVADOS

Divisão Político-Administrativa	
GEOCÓDIGO	NOME
Distrito	Subdistrito
240310305	CURRAIS NOVOS


Localização do município no Mapeamento Sistemático



Localização no Estado



Articulação das Partes do Mapa



ASPECTOS FÍSICOS

Mesoregião:	CENTRAL-FORTALEZA
Microrregião:	SERIDO ORIENTAL
Altitude da Sede:	Área: 865,4 Km²
COORDENADAS DA SEDE	
Latitude: -6,261	E: 77,4865
Longitude: -36,515	N: 9307290
	LUC
	39

CRONOLOGIA

MALHA TERRITORIAL	2007
EDIÇÃO	30-10-2007
Informações relativas a documentação básica e atualização	
Consultar Metadados	

IMPLEMENTAÇÃO

Coordenação Técnica:	CCAR
Coordenação Cartográfica:	CETE
Coordenação de Estruturas Territoriais:	CETE
Unidades Produtoras:	Unidades Estaduais do IBGE
Disseminação:	Centro de Documentação e Disseminação da Informação (CDDI)