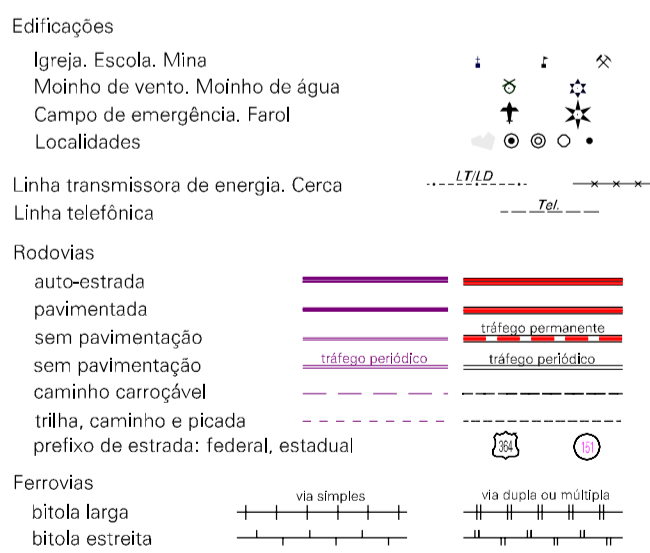


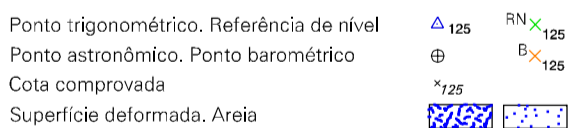
MAPA MUNICIPAL ESTATÍSTICO

CONVENÇÕES CARTOGRÁFICAS

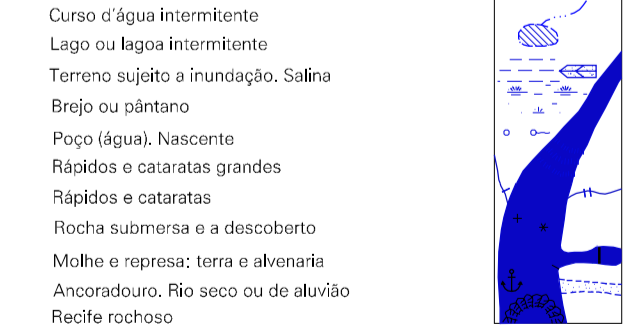
ELEMENTOS PLANIMÉTRICOS



ELEMENTOS ALTIMÉTRICOS



ELEMENTOS DE HIDROGRAFIA



Escala 1 : 100.000

SISTEMA DE PROJEÇÃO UTM
Origem da quilometragem UTM: Equador e Meridiano 39 WGr.
Acrescidas as constantes de 10.000 e 500 km respectivamente
DATUM HORIZONTAL: SAD 89

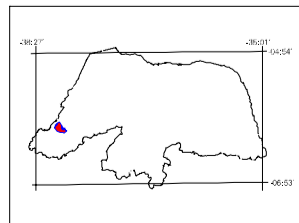
Este produto integra a coleção de mapas municipais gerados de forma semi-automatizada, a partir da junção das folhas do Mapeamento Sistemático Brasileiro produzida pelo IBGE, DSG e outros, em formato raster e/ou vetorial e da Malha Municipal Digital do IBGE, com atualização proveniente de diversas fontes, sem tratamento pleno de integração e completude dos elementos cartográficos.

MINISTÉRIO DO PLANEJAMENTO, ORÇAMENTO E GESTÃO
INSTITUTO BRASILEIRO DE GEOGRAFIA E ESTATÍSTICA
A DIRETORIA DE GEOCIÊNCIAS agradece a gentileza da comunicação de falhas ou omissões verificadas neste mapa.
AV. Brasil, 15.671 - Parada de Lucas
Rio de Janeiro-RJ - CEP 21.241-051
©IBGE - DIREITOS DE REPRODUÇÃO RESERVADOS

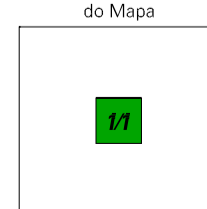
Divisão Político-Administrativa

GEOCÓDIGO		NOME
Distrito	Subdistrito	
240390505		FRANCISCO DANTAS

Localização no Estado



Articulação das Partes do Mapa



Francisco Dantas-RN

ASPECTOS FÍSICOS

Mesorregião:	OESTE POTIGUAR	
Microrregião:		
Altitude da Sede:	Área:	181,5 Km ²
COORDENADAS DA SEDE		
Latitude: -6,078	E: 697489	MC
Longitude: -38,119	N: 9328091	39

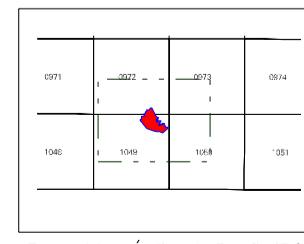
IMPLEMENTAÇÃO

Coordenação Técnica:	
Coordenação de Cartografia:	CCAR
Coordenação Temática:	
Coordenação de Estruturas Territoriais:	CETE
Unidades Produtoras:	
Unidades Estaduais do IBGE:	
Disseminação:	
Centro de Documentação e Disseminação da Informação:	CCDI

CRONOLOGIA

MALHA TERRITORIAL	2007
EDIÇÃO	07-11-2007
Informações relativas a documentação básica e atualização	Consultar Metadados

Localização do município no Mapeamento Sistemático



Fonte: Mapa Índice do Brasil - IBGE