

MAPA MUNICIPAL ESTATÍSTICO

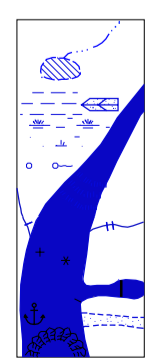
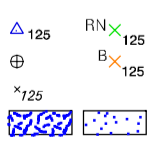
Castanheiras-RO

ELEMENTOS PLANIMÉTRICOS

- Edificações**
Igreja, Escola, Mina
Molmo de vento, Molmo de água
Campo de emergência, Farol
Localidades
- Linha transmissora de energia, Cerca**
Linha telefônica
- Rodovias**
auto-estrada
pavimentada
sem pavimentação
caminho carroçável
trilha, caminho e picada
prelho de estrada: federal, estadual
- Ferrovias**
bitola larga
bitola estreita

- ELEMENTOS ALTIMÉTRICOS**
Ponto trigonométrico, Referência de nível
Ponto astronômico, Ponto barométrico
Cota comprometida
Superfície deformada, Área

- ELEMENTOS DE HIDROGRAFIA**
Curso d'água intermitente
Lago ou lagoa intermitente
Terreno sujeito a inundação, Salina
Bojo ou pântano
Poço (água), Nascente
Rápidos e cachoeiras grandes
Rápidos e cachoeiras
Rocha submersa e a descoberto
Molho e represa; terra e aluvião
Ancoradouro, Rio seco ou de aluvião
Recife rochoso



Convenções Temáticas

Limites: Distrital	Sub-Distrital	Sector	Identificação
05	06	07	08
Distrito	Sub-Distrito	Rural	Sector Urbano
09	10	11	12

LIMITES
internacional
intermunicipal
áreas especiais

Escala 1 : 100.000

SISTEMA DE PROJEÇÃO UTM
Origem de equidistância UTM: Equador e Meridiano 63 WIG.
Acessadas as constantes de 10.000 e 500 Km respectivamente
DATUM HORIZONTAL: SAD 69

Este produto integra a coleção de mapas municipais gerados de forma semi-automatizada, a partir da junção das folhas do Mapeamento Sistemático Brasileiro produzidas pelo IBGE, DSG e outros, em formato raster e/ou vetorial e a Malha Municipal Digital do IBGE, com atualização proveniente de diversas fontes, sem tratamento plano de integração e conclusão dos elementos cartográficos.


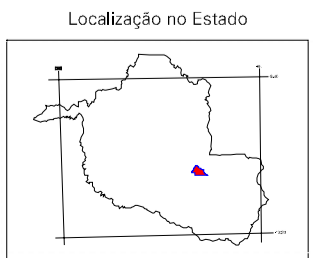
MINISTÉRIO DO PLANEJAMENTO, ORÇAMENTO E GESTÃO
INSTITUTO BRASILEIRO DE GEOGRAFIA E ESTATÍSTICA
A DIRETORIA DE GEOCIÊNCIAS agradece a gentileza da comunicação de falhas ou omissões verificadas neste mapa.
Av. Brasil, 15.671 - Paraisópolis, Lucas
Rio de Janeiro RJ - CEP 21.241-251
© IBGE - DIREITOS DE REPRODUÇÃO RESERVADOS

Divisão Política-Administrativa	
GEOCÓDIGO	NOME
Distrito / Subdistrito	
110090805	CASTANHEIRAS

Localização do município no Mapeamento Sistemático

169868585858585858
174074747474747474
179888888888888888
185888888888888888

Fonte: Mapa Índice do Brasil - IBGE



ASPECTOS FÍSICOS

Mesorregião:	LESTE RONDONIENSE
Microregião:	CACAOAL
Altitude da Sede:	Área: 892,5 Km ²
COORDENADAS DA SEDE	
Latitude: -11,427	E: 61454
Longitude: -61,950	MC: 63

CRONOLOGIA

MALHA TERRITORIAL	2007
EDIÇÃO	10-08-2007
Informações relativas à documentação básica e atualização	Consultar Metadados

IMPLEMENTAÇÃO

Coordenação Técnica:	CCAR
Coordenação de Cartografia:	CCAR
Coordenação Temática:	CETE
Coordenação de Estruturas Territoriais:	CETE
Unidades Produtoras:	CETE
Unidades Estaduais do IBGE:	CETE
Disseminação:	CCDI
Centro de Documentação e Disseminação da Informação:	CCDI

ATUALIZAÇÕES CARTOGRÁFICAS
COR MAGENTA - Levantamentos por GPS e/ou Imagens de Satélites
COR VERDE - Lançamento aproximado sem comprovação cartográfica