

MAPA MUNICIPAL ESTATÍSTICO

ELEMENTOS PLANIMÉTRICOS

- Edificações: Igreja, Escola, Mina, Molino de vento, Molino de água, Campo de emergência, Farol, Localidades
- Linha transmissora de energia, Cerca, Linha telefônica
- Rodovias: auto-estrada pavimentada, auto-estrada sem pavimentação, caminho carroçável, trilha, caminho e picada, preloxo de estrada: federal, estadual
- Ferrovias: bitola larga, bitola estreita

CONVENÇÕES CARTOGRÁFICAS

ELEMENTOS ALTIMÉTRICOS

- Ponto trigonométrico, Referência de nível
- Ponto astronômico, Ponto barométrico
- Cota comprovada
- Superfície deformada, Área

ELEMENTOS DE HIDROGRAFIA

- Curso de água intermitente
- Lago ou lagoa intermitente
- Terreno sujeito a inundação, Sofria
- Poço (lugar), Nascente
- Rápidos e cascatas grandes
- Rápidos e cascatas
- Rocha submersa e a descoberto
- Molho e represa: terra e alvenaria
- Ancoradouro, Rio seco ou de aluvião
- Recife rochoso

Convenções Temáticas		
Distrito	Sub-Distrito	Sector
05	06	07

LIMITES

- Internacional
- Interestadual
- Intermunicipal
- Áreas especiais

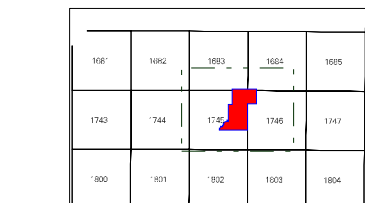
Escala 1 : 100.000

SISTEMA DE PROJEÇÃO UTM
Origem da submerger UTM: Equador e Meridiano 03 WIG.
Acessadas as constantes de 10.000 e 500 Km respectivamente
DATUM HORIZONTAL: SAD 69
Este produto integra a coleção de mapas municipais gerados de forma automatizada,
e parte da junção das folhas do Mapeamento Sistemático Brasileiro atualizado pelo
IBGE, DDE e outras, em formato raster via web, e da Malha Municipal Digital do IBGE,
com atualização proveniente de diversas fontes, sem tratamento pleno de
integração e complementação dos elementos cartográficos.


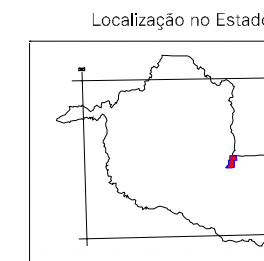
MINISTÉRIO DO PLANEJAMENTO, ORÇAMENTO E GESTÃO
INSTITUTO BRASILEIRO DE GEOGRAFIA E ESTATÍSTICA
A DIRETORIA DE GEOCÓDIGOS registra e gerencia a comunicação
de fatos ou omissões verificadas neste mapa.
AV. Brasil, 15.071 - Planeta de Lucas
Rio de Janeiro-RJ - CEP 21.241-051
© 2007 - Centro de Remediação Resíduos

Divisão Política-Administrativa		NOOME
GEOCÓDIGO	Distrito	Subdistrito
110120305		MINISTRO ANDREAZZA

Localização do município no Mapeamento Sistemático



Fonte: Mapa Índice do Brasil - IBGE



Ministro Andreazza-RO

ASPECTOS FÍSICOS

Mesorregião:	LESTE RONDONIENSE
Microrregião:	CACIAL
Altitude da Sede:	Área : 797,9 Km ²
COORDENADAS DA SEDE	
Latitude : -11,198	E : 661918
Longitude : -41,517	N : 6761627
	MC
	63

CRONOLOGIA	
MALHA TERRITORIAL	2007
EDIÇÃO	1048/2007
Informações relativas à documentação básica e atualização	Consultar Metadados

IMPLEMENTAÇÃO	
Coordenação Técnica: Coordenação de Cartografia	CCAR
Coordenação Temática: Coordenação de Estruturas Territoriais	CETE
Unidades Produtoras: Unidades Estaduais do IBGE	
Dissertação: Centro de Documentação e Disseminação da Informação	CCD

ATUALIZAÇÕES CARTOGRÁFICAS
COR MAGENTA - Levantamentos por GPS e/ou Imagens de Satélites
COR VERDE - Ligeamento aproximado sem comprovação cartográfica