IBGE
INSTITUTO BRASILEIRO DE GEOGRAFIA E ESTATÍSTICA

# Boa Vista do Buricá-RS

Geocódigo
4302204

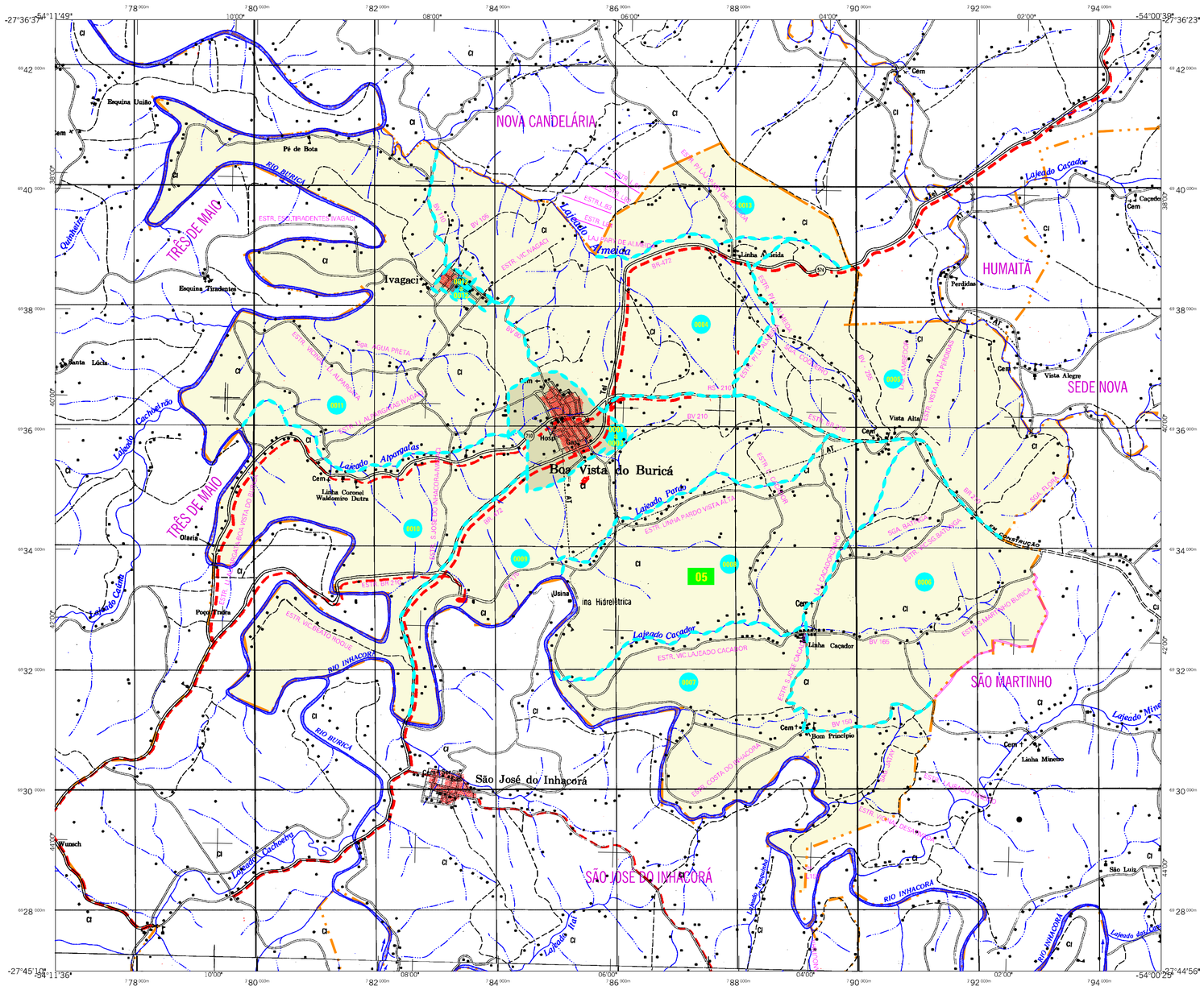


## CONVENÇÕES CARTOGRÁFICAS

### ELEMENTOS PLANIMÉTRICOS

Edificações
- Igreja, Escola, Mina
- Moinho de vento, Moinho de água
- Campo de emergência, Farol
- Localidades

Linha transmissora de energia, Cerca — LT 110
Linha telefônica — Tel.

Rodovias
- auto-estrada
- pavimentada
- sem pavimentação — tráfego permanente
- sem pavimentação — tráfego periódico — tráfego periódico
- caminho carroçável
- trilha, caminho e picada
- prefixo de estrada: federal, estadual — 285 — 10

Ferrovias
- bitola larga — via simples — via dupla ou múltipla
- bitola estreita

### ELEMENTOS ALTIMÉTRICOS

- Ponto trigonométrico, Referência de nível — 125 — RN 125
- Ponto astronômico, Ponto barométrico — B 125
- Cota comprovada — 125
- Superfície deformada, Areia

### ELEMENTOS DE HIDROGRAFIA

- Curso d'água intermitente
- Lago ou lagoa intermitente
- Terreno sujeito a inundação, Salina
- Brejo ou pântano
- Poço (água), Nascente
- Rápidos e cataratas grandes
- Rápidos e cataratas
- Rocha submersa e a descoberto
- Molhe e represa: terra e alvenaria
- Ancoradouro, Rio seco ou de aluvião
- Recife rochoso

| Convenções Temáticas | | | |
|---|---|---|---|
| Limites: Distrital | | | |
| Sub-Distrital | | | |
| Setor Censitário | | | |
| Identificação | | | |
| Distrito | Sub-Distrito | Setor Rural | Setor Urbano Aglomerado Rural |
| 05 | 06 | 0014 | 0001 A 0080 |

### LIMITES

- internacional
- interestadual
- intermunicipal — (aproximado)
- áreas especiais

ATUALIZAÇÕES CARTOGRÁFICAS
COR MAGENTA - Levantamentos por GPS e/ou Imagens de Satélites
COR VERDE - Lançamento aproximado sem comprovação cartográfica

Mapa Digital em Pdf

Escala 1 : 50.000
1.000 0 1.000 2.000 3.000

SISTEMA DE PROJEÇÃO UTM
Origem da quilometragem UTM: Equador e Meridiano 57 WGr.
Acrescidas as constantes de 10.000 e 500 Km respectivamente
DATUM HORIZONTAL: SAD 69

Este produto integra a coleção de mapas municipais gerados de forma semi-automatizada, a partir da junção das folhas do Mapeamento Sistemático Brasileiro produzida pelo IBGE, DSG e outros, em formato raster e/ou vetorial e da Malha Municipal Digital do IBGE, com atualização proveniente de diversas fontes, sem tratamento pleno de integração e completude dos elementos cartográficos.

MINISTÉRIO DO PLANEJAMENTO, ORÇAMENTO E GESTÃO
INSTITUTO BRASILEIRO DE GEOGRAFIA E ESTATÍSTICA
A DIRETORIA DE GEOCIÊNCIAS agradece a gentileza da comunicação de falhas ou omissões verificadas neste mapa.
AV. Brasil, 15 671 - Parada de Lucas
Rio de Janeiro-RJ - CEP 21.241-051

©IBGE - DIREITOS DE REPRODUÇÃO RESERVADOS

# MAPA MUNICIPAL ESTATÍSTICO

## Boa Vista do Buricá-RS

Divisão Político-Administrativa

| GEOCÓDIGO | | NOME |
|---|---|---|
| Distrito | Subdistrito | |
| 430220405 | | BOA VISTA DO BURICÁ |

Localização do município no Mapeamento Sistemático

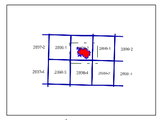

Fonte: Mapa Índice do Brasil - IBGE

Localização no Estado

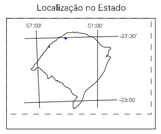

Articulação das Partes do Mapa




ASPECTOS FÍSICOS

| | | |
|---|---|---|
| Mesorregião : NOROESTE RIO-GRANDENSE | | |
| Microrregião : | | |
| Altitude da Sede : | Área : 108.9 Km2 | |
| COORDENADAS DA SEDE | | |
| Latitude : -27.669 | E : 785085 | WC 57 |
| Longitude : -54.110 | N : 6936112 | |

CRONOLOGIA

| | |
|---|---|
| MALHA TERRITORIAL | 2007 |
| EDIÇÃO | 09-10-2007 |
| Informações relativas a documentação básica e atualização | Consultar Metadados |

IMPLEMENTAÇÃO

| | |
|---|---|
| Coordenação Técnica: Coordenação de Cartografia | CCAR |
| Coordenação Temática: Coordenação de Estruturas Territoriais | CETE |
| Unidades Produtoras: Unidades Estaduais do IBGE | |
| Disseminação: Centro de Documentação e Disseminação da Informação | CDDI |