

MAPA MUNICIPAL ESTATÍSTICO

ELEMENTOS PLANIMÉTRICOS

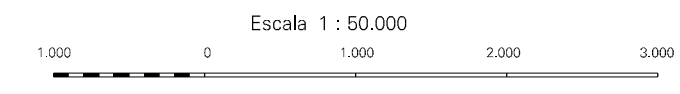
- Edificações: Igreja, Escola, Mina, Molinho de vento, Molinho de água, Campo de emergência, Farol, Localidades
- Linha transmissora de energia, Cerca, Linha telefônica
- Rodovias: auto-estrada, pavimentada, sem pavimentação, sem pavimentação, caminho carroçável, trilha, caminho e picada, prefixo de estrada: federal, estadual
- Ferrovias: bitola larga, bitola estreita

CONVENÇÕES CARTOGRÁFICAS

- ELEMENTOS ALTIMÉTRICOS:** Ponto trigonométrico, Referência de nível, Ponto astronômico, Ponto barométrico, Cota comprovada, Superfície deformada, Área
- ELEMENTOS DE HIDROGRAFIA:** Curso d'água intermitente, Lago ou lagoa intermitente, Terreno sujeito a inundação, Salina, Brejo ou pântano, Poço (água), Nascente, Rápidos e cataratas grandes, Rápidos e cataratas, Rocha submersa e descoberto, Molhe e represa: terra e avaria, Ancoradouro, Rio seco ou de aluvião, Recife rochoso

Convenções Temáticas

Limites:	Distrital	Sub-Distrital	Sector Consistório
Identificação	05	06	07
	08	09	10



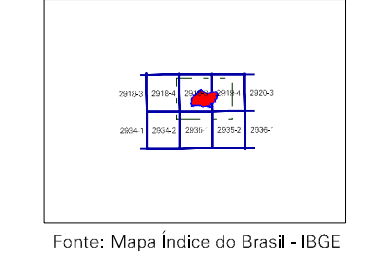
SISTEMA DE PROJEÇÃO UTM
Origem da quadragem UTM: Equador e Meridiano 51 WGr,
Acréscimos às constantes de 10.000 e 500 Km respectivamente
DATUM HORIZONTAL: SAD 69

Este produto integra a coleção de mapas municipais gerados de forma semi-automatizada, a partir de arquivos de dados do Mapeamento Sistemático produzido pelo IBGE, DSG e outros, em formato raster e/ou vetorial e da Malha Municipal Digital do IBGE, com atualização proveniente de diversas fontes, sem tratamento pleno de integração e completude dos elementos cartográficos.

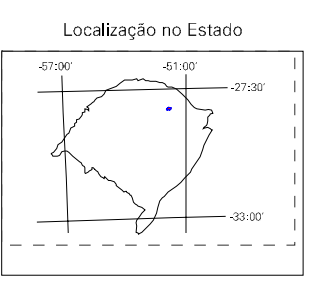
MINISTÉRIO DO PLANEJAMENTO, ORÇAMENTO E GESTÃO
INSTITUTO BRASILEIRO DE GEOGRAFIA E ESTATÍSTICA
A DIRETORIA DE GEOCÓDIGOS agradece a gentileza de comunicação de falhas ou omissões verificadas neste mapa.
Av. Brasil, 16.611 - Paraisópolis
Rio de Janeiro/RJ - CEP 21.241-911
© IBGE - DIREITOS DE REPRODUÇÃO RESERVADOS

Divisão Político-Administrativa		NOOME
GEOCÓDIGO	Distrito	Subdistrito
430630405		DAVID CANABARRO

Localização do município no Mapeamento Sistemático



Fonte: Mapa Índice do Brasil - IBGE



David Canabarro-RS

ASPECTOS FÍSICOS

Mesorregião:	NOROESTE RIO-GRANDENSE
Microrregião:	PASSO FUNDO
Altitude da Sede:	Área: 174,8 Km ²
COORDENADAS DA SEDE	
Latitude: -28,388	E: 418921
Longitude: -51,848	N: 6859512
	MC
	51

CRONOLOGIA

MALHA TERRITORIAL	2007
EDIÇÃO	26-09-2007
Informações relativas à documentação histórica e atualização	Consultar Metadados

IMPLEMENTAÇÃO

Coordenação Técnica:	Coordenação de Cartografia	CCAR
Coordenação Temática:	Coordenação de Estruturas Territoriais	CETE
Unidades Produtoras:	Unidades Estaduais do IBGE	
Disseminação:	Centro de Documentação e Disseminação da Informação	CCDI