

MAPA MUNICIPAL ESTATÍSTICO

Doutor Maurício Cardoso-RS

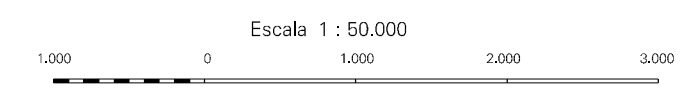
ELEMENTOS PLANIMÉTRICOS

- Edificações: Igreja, Escola, Mina, Moinho de vento, Molino de água, Campo de emergência, Farol, Localidades
- Linha transmissora de energia, Cerca, Linha telefônica
- Rodovias: auto-estrada pavimentada, sem pavimentação, sem pavimentação ornamental, trilhas, caminho e picada, prelo de estradas: federal, estadual
- Ferrovias: bitola larga, bitola estreita

ELEMENTOS ALTIMÉTRICOS

- Ponto trigonométrico, Referência de nível, Ponto astronômico, Ponto barométrico, Cota comprovada, Superfície deformada, Área
- ELEMENTOS DE HIDROGRAFIA: Curso d'água intermitente, Lago ou lagoa intermitente, Terreno sujeito a inundação, Salina, Brejo ou pantano, Poço (água), Nascente, Rápidos e cachoeiras grandes, Rápidos e cachoeiras, Rocha submersa e a descoberto, Molhe e represa; terra e aluvião, Ancoradouro, Rio seco ou de aluvião, Recife rochoso

Convenções Temáticas			
Limites: Distrital	Sub-Distrital	Sector Cemitério	Sector Urbano Aglomerado Rural
05	06	07	08

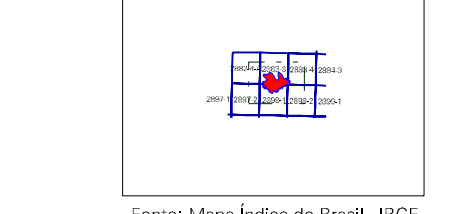


SISTEMA DE PROJEÇÃO UTM
Origem da quadrante UTM: Equador e Meridiano 57 WGL.
Acrescidas as constantes de 10.000 e 500 Km respectivamente
DATUM HORIZONTAL: SAD 69
Este produto integra a coleção de mapas municipais gerados de forma semi-automatizada, a partir da junção das folhas do Mapeamento Sistemático Brasileiro produzido pelo IBGE, ESSE e outros, em formato raster e/ou vetorial e do Mapa Municipal Digital do IBGE, com atualização proveniente de diversas fontes, sem tratamento pleno de integração e completude dos elementos cartográficos.

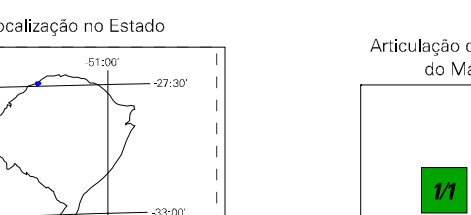
MINISTÉRIO DO PLANEJAMENTO, ORÇAMENTO E GESTÃO
INSTITUTO BRASILEIRO DE GEOGRAFIA E ESTATÍSTICA
A DIRETORIA DE GEOCENSIAS responsavel pela gerencia de gerenciamento de dados e orientações verificadas neste mapa.
Av. Brasil, 19.071 - Parque de Sinos
Rio de Janeiro-RJ - CEP 21.241-051
© 2007 - IBGE - Instituto Brasileiro de Geografia e Estatística

Divisão Político-Administrativa		NOBRE
GEOCÓDIGO	DISTRICTO	NOBRE
430673406	DOUTOR MAURICIO CARDOSO	FRANÇADA
430673410		
430673420		

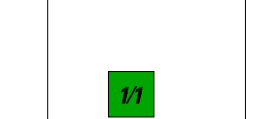
Localização do município no Mapeamento Sistemático



Localização no Estado



Articulação das Partes do Mapa



ASPECTOS FÍSICOS

Vasoregião:	NORDESTE RIO-GRANDENSE
Microrregião:	
Altitude da Sede:	Área: 256,6 Km ²
COORDENADAS DA SEDE	
Latitude: -27,506	E: 760700
Longitude: -54,381	N: 6964733
	V/C
	57

CRONOLOGIA	
MALHA TERRITORIAL	2007
EDIÇÃO	26-09-2007
Informações relativas à documentação básica e atualização: Consultar Metadados	

IMPLEMENTAÇÃO	
Coordenação Técnica:	CCAR
Coordenação de Cartografia:	
Coordenação Temática:	CETE
Coordenação de Estruturas Territoriais:	
Unidades Produtoras:	Unidades Estaduais do IBGE
Elaboração:	Centro de Documentação e Disseminação de Informação
	CDD