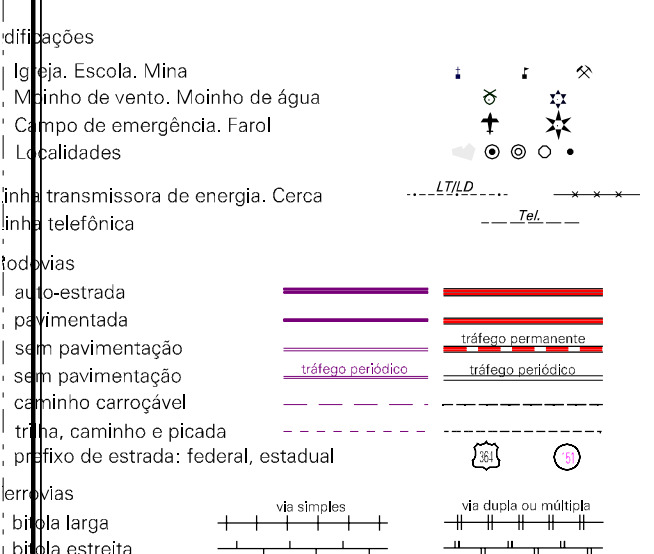


CONVENÇÕES CARTOGRÁFICAS

ELEMENTOS PLANIMÉTRICOS



ELEMENTOS ALTIMÉTRICOS

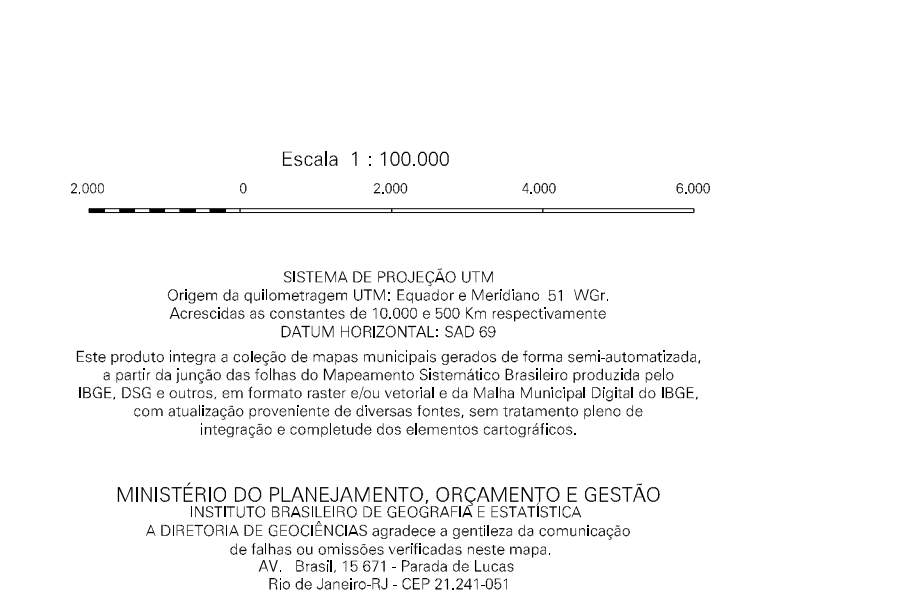


Convenções Temáticas		
Limite Distrital	Sub-Distrital	Sector Central

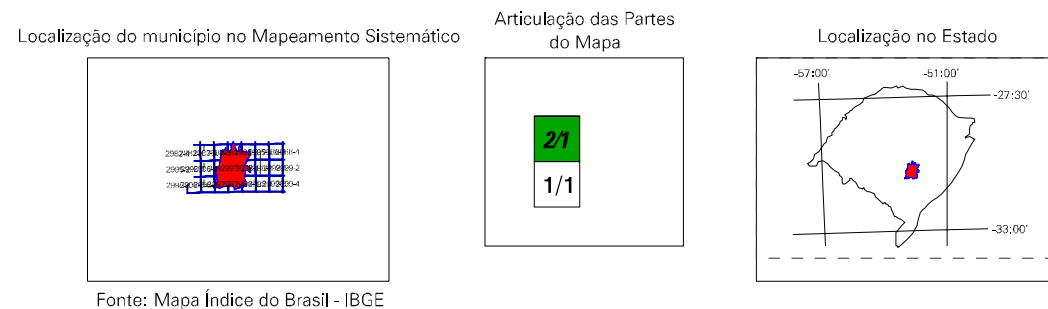
Identificação		
Distrito	Sub-Distrito	Sector Urbano

LIMITES	
Internacional	Intermunicipal

MAPA MUNICIPAL ESTATÍSTICO



GEOCÓDIGO		NOME
Distrito	Subdistrito	
43069080		ENCRUZILHADA DO SUL
43069080		CARREÃO NOROCCINA
43069080		CERRO MARICÓ
43069080		CORONEL PRESTES
43069080		MARIA SÁVIA
43069080		NOVO FLORESMADO
43069080		SANTA BARBARA



Encruzilhada do Sul-RS

ASPECTOS FÍSICOS	
Georreferência:	SUDESTE BRASILENSE
Microrregião:	SERENOPOLIS
Área de Sede:	Área: 2347,9 km ²
COORDENADAS DA SEDE	
Latitude: -30,544	N: 35,904
Longitude: -52,022	W: 61,956
MAC:	51

IMPLEMENTAÇÃO	
Coordenação Técnica:	CCAR
Coordenação Terceira:	CCAR
Coordenação de Estruturas Territoriais:	CCAR
Unidades Produtoras:	CCAR
Unidades Executivas:	CCAR
Elaboração:	CCAR
Centro de Documentação e Disseminação da Informação:	CCAR

CRONOLOGIA	
Edição:	2007
Atualização:	2007
Informações técnicas e atualizações:	Consultar Metadados