

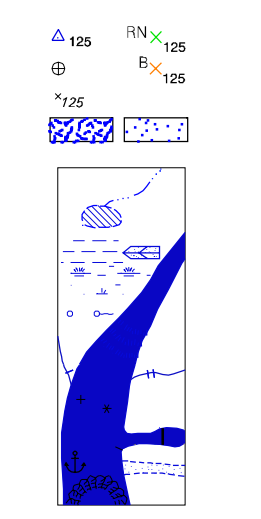
MAPA MUNICIPAL ESTATÍSTICO

ELEMENTOS PLANIMÉTRICOS

- Edificações: Igreja, Escola, Mina, Molino de vento, Molino de água, Campo de emergência, Farol, Localidades
- Linha transmissora de energia, Cerca, Linha telefônica
- Rodovias: auto-estrada pavimentada, sem pavimentação, sem pavimentação, caminho carroçável, trilha, caminho e picada, prefixo de estradas: federal, estadual
- Ferrovias: bitola larga, bitola estreita

CONVENÇÕES CARTOGRÁFICAS

- ELEMENTOS ALTIMÉTRICOS:** Ponto trigonométrico, Referência de nível, Ponto astronômico, Ponto barométrico, Cota comprovada, Superfície deformada, Área
- ELEMENTOS DE HIDROGRAFIA:** Curso d'água intermitente, Lago ou lagoa intermitente, Terreno sujeito a inundação, Sifão, Brejo ou pântano, Poço (água), Nascente, Rápidos e cachoeiras grandes, Rápidos e cachoeiras, Rochas submersas e a descoberto, Molhe e represa: terra e silvicultura, Ancoradouro, Rio seco ou de alívio, Recife rochoso



Convenções Temáticas			
Limite: Distrital	Sub-Distrital	Sector Rural	Sector Urbano Agrícola/Rural
[Símbolo]	[Símbolo]	[Símbolo]	[Símbolo]

LIMITES
internacional
intermunicipal
intermunicipal
áreas especiais

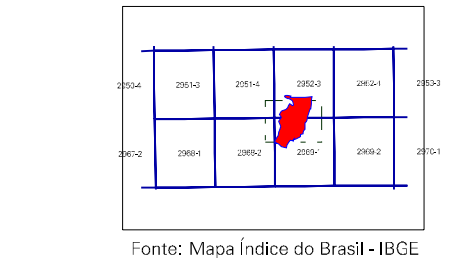
Escala 1 : 50.000

SISTEMA DE PROJEÇÃO UTM
Origem da quadsomagem UTM: Equador e Meridiano 51 W.G.
Adesões às coordenadas de 1000 e 500 km respectivamente
DATUM HORIZONTAL: SAD 69

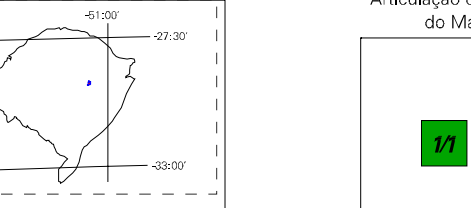
MINISTÉRIO DO PLANEJAMENTO, ORÇAMENTO E GESTÃO
INSTITUTO BRASILEIRO DE GEOGRAFIA E ESTATÍSTICA
A DIRETORIA DE GEOCÓDIGOS registra e gerencia a nomenclatura de freguesas ou unidades verificadas neste mapa.
AV. Brasil, 15.611 - Funchal dos Laceres
Rio de Janeiro/RJ - CEP 21.241-051
©IBGE - BRASIL 2007

Divisão Político-Administrativa		NOME	
GEOCÓDIGO	Subdistrito	DISTRITO	Subdistrito
430780705		ESTRELA	
430780723		COSTÃO	
430780726		NOVO PARAIPO	
430780727		DELFINA	
430780735		GLÓRIA	


Localização do município no Mapeamento Sistemático



Localização no Estado



Articulação das Partes do Mapa



Estrela-RS

ASPECTOS FÍSICOS	
Vizinhança:	CENTRO ORIENTAL RIO-GRANDENSE
Microrregião:	LAJEADO-ESTRELA
Altitude da Sede:	Área: 184,1 Km²
Coordenadas da Sede:	Latitude: -29,802 N; Longitude: -51,968 W
Índice de Desenvolvimento Humano (IDH):	51
CRONOLOGIA	
MALHA TERRITORIAL:	2007
EDIÇÃO:	26-08-2007
Informações estatísticas e documentação básica e atualizações:	Consultar Metadados
IMPLEMENTAÇÃO	
Coordenação Técnica:	CGAR
Coordenação de Cartografia:	CGAR
Coordenação Temática:	CETE
Coordenação de Estruturas Territoriais:	CETE
Unidades Produtoras:	Unidades Estaduais do IBGE
Desenho:	Centro de Documentação e Disseminação de Informação
CDI	